


# BADAN PERTANAHAN NASIONAL



## SERTIPIKAT

( TANDA BUKTI HAK )



JARAKCARI  
28


KANTOR PERTANAHAN  
KABUPATEN/KOTAMADYA

.....  
M O N O S O P O .....  
.....

AJ 861033

1	1	•	2	5	•	0	9	•	0	4	•	4	•	0	0	0	7	3
---	---	---	---	---	---	---	---	---	---	---	---	---	---	---	---	---	---	---

# BADAN PERTANAHAN NASIONAL



## BUKU TANAH

PAKAL No. 73



PROPINSI

KABUPATEN/KOTAMADYA : WONOSORO

KECAMATAN : WONOSORO

DESA/KELURAHAN : JARASARI

KANTOR PERTANAHAN  
KABUPATEN/KOTAMADYA

WONOSORO

DAFTAR ISIAN 208  
No. 919 / A / BPN / 19.97

DAFTAR ISIAN 307  
No. 1339 / A / BPN / 19.97

11.25.09.04.4.00073

PENDAFTARAN - PERTAMA

Halaman :

a) HAK : PAKAT.

No. : 73

Desa : JARAKSARI

b) NAMA JALAN/PERSIL

Flok Singkir/Pekarang

c) ASAL PERSIL

1. Konversi Hak yasan

C. 1.P.110.S.II.

2. Pemberian hak

3. Pemisahan

4. Penggabungan

f) NAMA PEMEGANG HAK

PEMERINTAH DESA JARAKSARI

g) PEMBUKUAN

Wonosobo, Tgl. 25 - 11 - 1997

Kepala Kantor Pertanahan  
Kabupaten/Kotamadya  
WONOSOBO.

td.

Ir. TUJIPADI, SH.

NIP 010 166 138.

d) SURAT KEPUTUSAN

h) PENERBITAN SERTIPIKAT

Wonosobo, Tgl. 25 - 11 - 1997

Kepala Kantor Pertanahan  
Kabupaten/Kotamadya  
WONOSOBO.

Ir. TUJIPADI, SH.

NIP 010 166 138.

Uang pemasukan/biaya administrasi

Lamanya hak berlaku

Berakhirnya hak

Tgl.


e) SURAT UKUR  
GAMBAR SITUASI

Tgl. : 14 - 10 - 1997.

No. : 1813/PPU/1997.

Luas : ± 140.M2

i) PENUNJUK



11.10.25.09.04.4.00073

Nomor hak : P. 73

C 1.P 110. S II.

# SURAT UKUR GAMBAR SITUASI

Nomor: 1013/BPN.19.22

## SEBIDANG TANAH TERLETAK DALAM

Propinsi : **JAWA TENGAH**

Kabupaten/Kotamadya : **WONOREJO**

Kecamatan : **WONOREJO**

Desa/Kelurahan : **JARASARI**

Peta

Lembar

Kotak

Nomor Pendaftaran

Keadaan Tanah : **Sebidang tanah pekarangan**



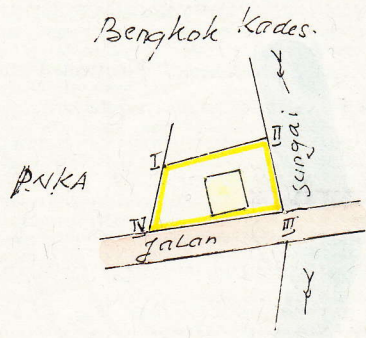
Tanda-tanda batas

**Patok kayu 1/3/4 IV terdiri diatas batas bawah**

Luas : **± 140 M2 ( Seratus empat puluh meter persegi )**

Penunjukan dan penetapan batas

PERBANDINGAN 1 : ..... 1000 .....



PENJELASAN : ..... batas tanah ini

