

BADAN PERTANAHAN NASIONAL



SERTIPIKAT

(TANDA BUKTI HAK)



JARAKCARI
23


KANTOR PERTANAHAN
KABUPATEN/KOTAMADYA

W O N O S O B O

AJ 861031

1 1 • 2 5 • 0 9 • 0 4 • 4 • 0 0 0 7 8

BADAN PERTANAHAN NASIONAL



BUKU TANAH

HAK **PAKAT** No. **78**

PROPINSI

KABUPATEN/KOTAMADYA

KECAMATAN

DESA/KELURAHAN

**KANTOR PERTANAHAN
KABUPATEN/KOTAMADYA**

WONOSOBO.

WONOSOBO.

WONOSOBO.

JARAKSARI.

DAFTAR ISI 208

No. **924 / A / BPN / 1997**

DAFTAR ISI 307

No. **1344 / A / BPN / 1997**

11 . 25 . 09 . 04 . 4 . 00078

PENDAFTARAN - PERTAMA

Halaman :

a) HAK : PAKAL.

No. : 78

Desa : JARASARI.

d) NAMA PEMEGANG HAK

= PEMERINTAH DESA JARASARI =

b) NAMA JALAN/PERSIL

D Blok Singkir Petih/Pekawangan
Sawah

c) ASAL PERSIL

1. Konversi Hak yasa
C. 1.P.69.S.II.

2. Pemberian hak

3. Pemisahan

4. Penggabungan

g) PEMBUKUAN

Wonosobo, Tgl. 25 - 11 - 1997

Kepala Kantor Pertanahan
Kabupaten/Kotamadya
WONOSOBO.

ttu.

Ir. TJIPTADI, SH.

NIP 010 166 138.

d) SURAT KEPUTUSAN

h) PENERBITAN SERTIPIKAT

Wonosobo, Tgl. 25 - 11 - 1997

Kepala Kantor Pertanahan
Kabupaten/Kotamadya
WONOSOBO.

Ir. TJIPTADI, SH.

NIP 010 166 138.

Uang pemasukan/biaya administrasi

Lamanya hak berlaku

Berakhirnya hak

Tgl.

e) SURAT UKUR
GAMBAR SITUASI

Tgl. : 14 - 10 - 1996.

No. : 1827/DPH/1997.

Luas : ± 1.900.M2.

i) PENUNJUK



11.2509.04.4.00078

Nomor chak

C 1.P69.SII.

SURAT UKUR

GAMBAR SITUASI

Nomor 1827/BPN/1992

SEBIDANG TANAH TERLETAK DALAM

Propinsi

JAWA TENGAH,

Kabupaten/Kotamadya

WONOSOBO.

Kecamatan

WONOSOBO.

Desa/Kelurahan

JARAKSARI.

Peta

Nomor Pendaftaran

Tanda-tanda batas


Sebidang tanah pekarangan berdiri di atasnya tiga buah bangunan rumah.

Luas

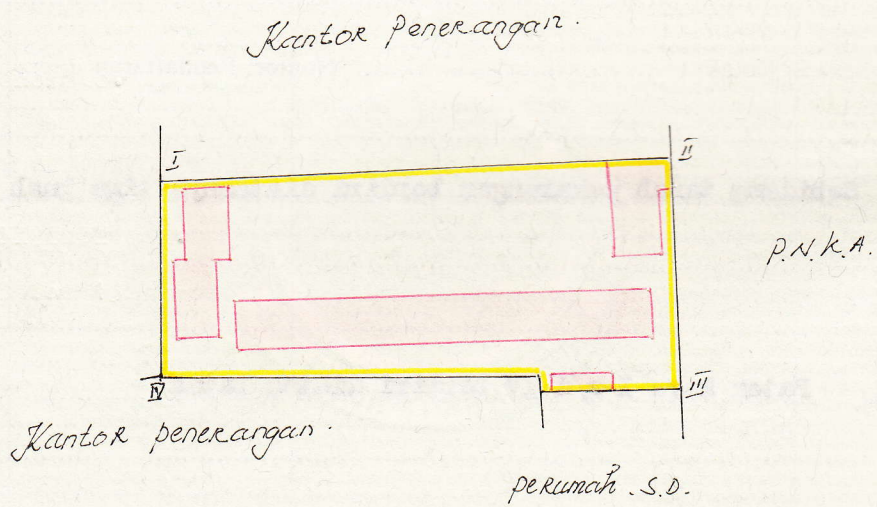
± 1900 M2 (Seri lu sembilan ratus meter persegi.)

Penunjukkan dan penetapan batas

Pamong desa Yasmidi



PERBANDINGAN 1 :1000.....



PENJELASAN : batas tanah ini

Hal-lain-lain

Daftar Isian 302 rgl

12-7-1997

No. 1096/97

Daftar Isian 307 rgl

15-10-1997

No. 1066/A/SPN/97

UNTUK SERTIPIKAT

Monosobo

Tgl

14-10-1997

Monosobo

Tgl

25-11-1997

Kepala Seksi Pengukuran dan Pendaftaran Tanah

Kepala Kantor Pertanahan
Kabupaten/Kotamadya

Kantor Pertanahan
Kabupaten/Kotamadya

Monosobo

Monosobo

Ir. TJUPTADI, SH.

SUKIRNO BSo.

NIP

010 166 138

NIP

010 034 232

Pemisahan

Penggabungan

Nomor

19

Nomor hak

19

Dikeluarkan surat ukur/gambar situasi

Luas

Nomor

Sisa luas

Tanggal

Nomor

Nomor

Nomor

Nomor

Nomor

Nomor

Nomor

Nomor

Sisanya diuraikan dalam surat ukur

gambar situasi

Nomor

19

Nomor hak

19

Monosobo

Monosobo

Monosobo

Monosobo

Monosobo

Monosobo

Monosobo

Monosobo