

KEMENTERIAN AGRARIA DAN TATA RUANG / BADAN PERTANAHAN NASIONAL REPUBLIK INDONESIA



303 04/01/2021 26
SU 579
302 25/11/2020 55731




SERTIPIKAT (TANDA BUKTI HAK)

KANTOR PERTANAHAN
KABUPATEN / KOTA

WONOSOBO

1	1	•	2	5	•	0	9	•	0	4	•	4	•	0	0	1	0	4
---	---	---	---	---	---	---	---	---	---	---	---	---	---	---	---	---	---	---

KEMENTERIAN AGRARIA DAN TATA RUANG /
BADAN PERTANAHAN NASIONAL
REPUBLIK INDONESIA



SERTIPIKAT

HAK : PAKAI No. 00104

PROVINSI : JAWA TENGAH

KABUPATEN / KOTA : WONOSOBO

KECAMATAN : WONOSOBO

D E S A / KELURAHAN : JARAKSARI

KANTOR PERTANAHAN
KABUPATEN / KOTA
WONOSOBO

DAFTAR ISIAN 307

No. 455 / 2021

DAFTAR ISIAN 208

No. 132 / 2021

1 1 • 2 5 • 0 9 • 0 4 • 4 • 0 0 1 0 4

PENDAFTARAN - PERTAMA

Halaman :

<p>a) HAK : PAKAI No. : 00104 Desa / Kel : JARAKSARI Tgl. berakhirnya hak : Untuk jangka waktu selama dipergunakan</p>	<p>f) NAMA PEMEGANG HAK PEMERINTAH KABUPATEN WONOSOBO Tanggal lahir / akta pendirian</p>
<p>b) NIB : 11250904.04022 Letak Tanah JARAKSARI</p>	<p>g) PEMBUKUAN Wonosobo, 08/01/2021 Kepala Kantor Pertanahan Kabupaten / Kota Wonosobo</p>
<p>c) ASAL HAK 1. Konversi 2. Pemberian Hak dari Tanah Negara Aset Pemerintah Kabupaten Wonosobo. 3. Pemecahan / Pemisahan / Penggabungan bidang</p>	<p>h) PENERBITAN SERTIPIKAT Wonosobo, 08/01/2021 Kepala Kantor Pertanahan Kabupaten / Kota Wonosobo</p>
<p>d) DASAR PENDAFTARAN 1. Daftar Isian 2021 Tgl. No. 2. Surat Keputusan Kakantah Tgl. 30/12/2020 Kab. Wonosobo No. 00545/SKHP/BNP-11.25/XII/2020 3. Permohonan Pemecahan / Pemisahan / Penggabungan bidang Tgl. No.</p>	<p>BUDIONO, A.Ptnh., M.H. NIP. 19700402 198903 1 003</p>
<p>e) SURAT UKUR Tgl. 06/01/2021 No. 00579/Jaraksari/2021 Luas : 2.643 M²</p>	<p>BUDIONO, A.Ptnh., M.H. NIP. 19700402 198903 1 003</p>
<p>i) PENUNJUK - Dipergunakan untuk Bangunan Pendidikan dan Latihan (Sekolah). - Hak Pakai ini tidak boleh dipergunakan untuk tujuan lain / dialihkan haknya tanpa persetujuan tertulis dari Kepala Kantor Pertanahan Kabupaten Wonosobo.</p>	



AAS309993

DAFTAR ISIAN 2017

NIB : 11250904.04022

1 • 2 5 • 0 9 • 0 4 • 4 • 0 0 1 0 4

SURAT UKUR

Nomor : **00579/Jaraksari/2021**

SEBIDANG TANAH TERLEKAT DALAM

Provinsi : JAWA TENGAH

Kabupaten / Kota : WONOSOBO

Kecamatan : WONOSOBO

Desa / Kelurahan : JARAKSARI

Peta : Pendaftaran

Nomor Peta Pendaftaran : 49.1-36.068-02-8

Lembar : Kotak : E2

Keadaan Tanah : Sebidang tanah dipergunakan untuk sekolah.

Tanda-tanda batas : Telah terpasang sesuai dengan Peraturan Pemerintah Nomor 24 Tahun 1997 jo Peraturan


Menteri Negara Agraria/ Kepala Badan Pertanahan Nasional Nomor 3 Tahun 1997 Pasal 22 Ayat 1.

Luas : 2.643 m2 (Dua Ribu Enam Ratus Empat Puluh Tiga Meter Persegi)

Penunjukan dan penetapan batas : Batas-batas ditunjukkan oleh :

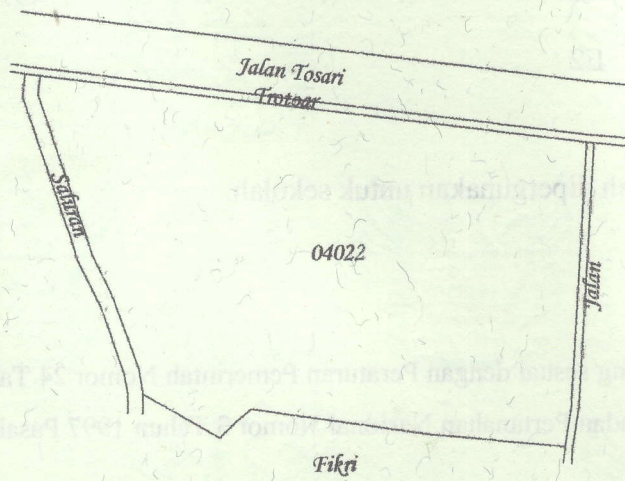
ONE ANDANG WARDOYO (pemohon/ kuasa pemohon) dan disetujui oleh pihak-pihak berbatasan.

Ditetapkan dan diukur oleh Dinta Avrila Pinandita.



1000

SKALA 1 :



Koordinat Titik Tengah : X=244453.1012 Y=685159.5603

PENJELASAN : batas tanah ini

Hal lain - lain : Surat Ukur ini merupakan kutipan dari Peta Bidang Nomor 5661/2020 NIB

11.25.09.04.04022 tanggal 16/12/2020 Desa/Kelurahan Jaraksari

Daftar Isian 303 tgl. 04/01/2021 No. 26/2021

Daftar Isian 302 tgl. 25/11/2020 No. 55731/2020

Daftar Isian 307 tgl. 06/01/2021 No. 247/2021

Tanggal Penomoran Surat Ukur

Wonosobo, 06/01/2021

UNTUK SERTIPIKAT

Kepala Seksi Survei dan Pemetaan

Wonosobo, 08/01/2021

Kepala Seksi Infrastruktur Pertanian



Kepala Kantor Pertanahan
Kabupaten / Kota
Wonosobo

Kantor Pertanahan
Kabupaten / Kota
Wonosobo

ttt

BUDIONO, A.Pmh., M.H.
NIP 19700402 198903 1 003

SUPARYANTO, A.Pmh., M.M.
NIP 196906261989031005

Pemisahan
Lihat Surat Ukur Penggabungan
Pengganti

Nomor :

Nomor Hak :

Dikeluarkan Surat Ukur	Nomor	Nomor Hak	Sisa luas
Tanggal	L u a s		

Sisnya diuraikan dalam Surat Ukur Nomor : Nomor Hak :