

# KEMENTERIAN AGRARIA DAN TATA RUANG / BADAN PERTANAHAN NASIONAL REPUBLIK INDONESIA



SU 580  
01303 04/01/21 28  
01302 25/11/20 597/22




## SERTIPIKAT (TANDA BUKTI HAK)

KANTOR PERTANAHAN  
KABUPATEN / KOTA

WONOSOBO

1	1	•	2	5	•	0	9	•	0	4	•	4	•	0	0	1	0	5
---	---	---	---	---	---	---	---	---	---	---	---	---	---	---	---	---	---	---

KEMENTERIAN AGRARIA DAN TATA RUANG /  
BADAN PERTANAHAN NASIONAL  
REPUBLIC INDONESIA



SERTIPIKAT

HAK : PAKAI No. 00105

PROVINSI : JAWA TENGAH

KABUPATEN / KOTA : WONOSOBO

KECAMATAN : WONOSOBO

D E S A / KELURAHAN : JARAKSARI

KANTOR PERTANAHAN  
KABUPATEN / KOTA

WONOSOBO

DAFTAR ISI AN 307

No. 456 / 2021

DAFTAR ISI AN 208

No. 133 / 2021

1 1 • 2 5 • 0 9 • 0 4 • 4 • 0 0 1 0 5

**PENDAFTARAN - PERTAMA**

Halaman :

<p>a) <b>HAK / PAKAI</b></p> <p>• No. <b>00105</b></p> <p>Desa / Kel : <b>JARAKSARI</b></p> <p>Tgl. berakhirnya hak : <b>Untuk jangka waktu selama dipergunakan</b></p>	<p>f) <b>NAMA PEMEGANG HAK</b></p> <p><b>PEMERINTAH KABUPATEN WONOSOBO</b></p> <p>Tanggal lahir / akta pendirian</p>
<p>b) <b>NIB 11250904.04020</b></p> <p>Letak Tanah <b>JARAKSARI</b></p>	<p>g) <b>PEMBUKUAN</b></p> <p><b>Wonosobo, 08/01/2021</b></p> <p>Kepala Kantor Pertanahan Kabupaten / Kota <b>Wonosobo</b></p>
<p>c) <b>ASAL HAK</b></p> <p>1. <b>Konversi</b></p> <p>2. <b>Pemberian Hak dari Tanah Negara Aset Pemerintah Kabupaten Wonosobo</b></p> <p>3. <b>Pemecahan / Pemisahan Penggabungan bidang</b></p>	<p>h) <b>PENERBITAN SERTIPIKAT</b></p> <p><b>Wonosobo, 08/01/2021</b></p> <p>Kepala Kantor Pertanahan Kabupaten / Kota <b>Wonosobo</b></p>
<p>d) <b>DASAR PENDAFTARAN</b></p> <p>1. <b>Daftar Isian 202</b></p> <p>Tgl. <b>30/12/2020</b></p> <p>No. <b>00544/SKHP/BPN-11.25/XII/2020</b></p> <p>2. <b>Surat Keputusan Kakantah Kab. Wonosobo</b></p> <p>Tgl. <b>30/12/2020</b></p> <p>No. <b>00544/SKHP/BPN-11.25/XII/2020</b></p> <p>3. <b>Permohonan Pemecahan / Pemisahan / Penggabungan bidang</b></p> <p>Tgl.</p> <p>No.</p>	<p><b>BUDIONO, A.Ptnh., M.H.</b></p> <p>NIP. <b>19700402 198903 1 003</b></p> <p><b>BUDIONO, A.Ptnh., M.H.</b></p> <p>NIP. <b>19700402 198903 1 003</b></p>
<p>e) <b>SURAT UKUR</b></p> <p>Tgl. <b>06/01/2021</b></p> <p>No. <b>00580/Jaraksari/2021</b></p> <p>Luas : <b>2.769 M<sup>2</sup></b></p>	<p><b>BUDIONO, A.Ptnh., M.H.</b></p> <p>NIP. <b>19700402 198903 1 003</b></p>
<p>i) <b>PENUNJUK</b></p> <p>- <b>Dipergunakan untuk Bangunan Pendidikan dan Latihan (Sekolah).</b></p> <p>- <b>Hak Pakai ini tidak boleh dipergunakan untuk tujuan lain / dialihkan haknya tanpa persetujuan tertulis Kepala Kantor Pertanahan Kabupaten Wonosobo.</b></p>	



AAS309994

DAFTAR ISI AN 207

NIB : 11250904.04020

1	•	2	•	5	•	0	•	9	•	0	•	4	•	4	•	0	•	0	•	1	•	0	•	5
---	---	---	---	---	---	---	---	---	---	---	---	---	---	---	---	---	---	---	---	---	---	---	---	---

# SURAT UKUR

Nomor : 00580/Jaraksari/2021

## SEBIDANG TANAH TERLEKAT DALAM

Provinsi : **JAWA TENGAH**

Kabupaten / Kota : **WONOSOBO**

Kecamatan : **WONOSOBO**

Desa / Kelurahan : **JARAKSARI**

Peta : Pendaftaran Nomor Peta Pendaftaran : **49.1-36.068-02-9**

Lembar : Kotak : **C3**

Keadaan Tanah : **Sebidang tanah dipergunakan untuk sekolah.**

Tanda-tanda batas : **Telah terpasang sesuai dengan Peraturan Pemerintah Nomor 24 Tahun 1997 jo Peraturan**


**Menteri Negara Agraria/ Kepala Badan Pertanahan Nasional Nomor 3 Tahun 1997 Pasal 22 Ayat 1.**

Luas : **2.769 m2 (Dua Ribu Tujuh Ratus Enam Puluh Sembilan Meter Persegi)**

Penunjukan dan penetapan batas : **Batas-batas ditunjukkan oleh :**

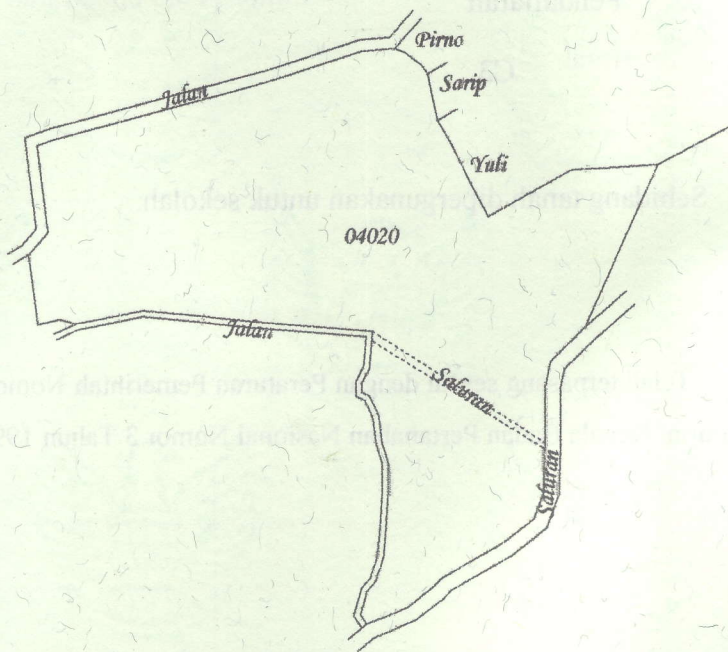
**ONE ANDANG WARDOYO (pemohon/ kuasa pemohon) dan disetujui oleh pihak-pihak berbatasan.**

**Ditetapkan dan diukur oleh Dinta Avrila Pinandita.**



1000

SKALA 1 : .....



Koordinat Titik Tengah :  $X=244785.5697$   $Y=685218.6344$

PENJELASAN : .....

batas tanah ini

