


BADAN PERTANAHAN NASIONAL



SERTIPIKAT

(TANDA BUKTI HAK)



KANTOR PERTANAHAN
KABUPATEN/KOTAMADYA


WONOSOBO.-

JARAKSARI
32

AJ 861034

11	•	25	•	09	•	04	•	4	•	4	•	000	77
----	---	----	---	----	---	----	---	---	---	---	---	-----	----

BADAN PERTANAHAN NASIONAL



BUKU TANAH

HAK **PAKAI.** No. **77**



PROPINSI

KABUPATEN/KOTAMADYA

WONOSOTO.

KECAMATAN

WONOSOTO.

D E S A / K E L U R A H A N

JARAKSARI.

KANTOR PERTANAHAN
KABUPATEN/KOTAMADYA

WONOSOTO.

DAFTAR ISIAN 208

No. **923 / A / B.P.N. / 1997**

DAFTAR ISIAN 307

No. **1343 / A / B.P.N. / 1997**

11.25.09.04.4.00077

PENDAFTARAN - PERTAMA

Halaman :

a) HAK : PAKAI.
No. : 77
Desa : JARAKSARI. ✓

d) NAMA PEMEGANG HAK
= PEMERINTAH DESA JARAKSARI = ✓

b) NAMA JALAN/PERSIL
Floles Jambanari/Pekarangan ✓

- c) ASAL PERSIL
- 1. Konversi Hak yasan C. 790.P.29c.D.I. ✓
- 2. Pemberian hak
- 3. Pemisahan
- 4. Penggabungan

g) PEMBUKUAN
Wonosobo, Tgl. 25-11-1997
Kepala Kantor Pertanahan Kabupaten/Kotamadya WONOSOBO.
ttd.
Ir. TJIPTADI, SH.

d) SURAT KEPUTUSAN

h) PENERBITAN SERTIPIKAT
Wonosobo, Tgl. 25-11-1997
Kepala Kantor Pertanahan Kabupaten/Kotamadya WONOSOBO.

Uang pemasukan/biaya administrasi

Lamanya hak berlaku
Berakhirnya hak
Tgl. : 14 - 10 - 1997.
No. : 1820/DPN/1997.
Luas : ± 390.M2.

i) PENUNJUK

e) SURAT UKUR
GAMBAR SITUASI
Tgl. : 14 - 10 - 1997.
No. : 1820/DPN/1997.
Luas : ± 390.M2.



11.25.09.04.4.00077

Nomor hak: P.77

0790.P.29.01

SURAT UKUR GAMBAR SITUASI

Nomor: 1820/BPN/19.97

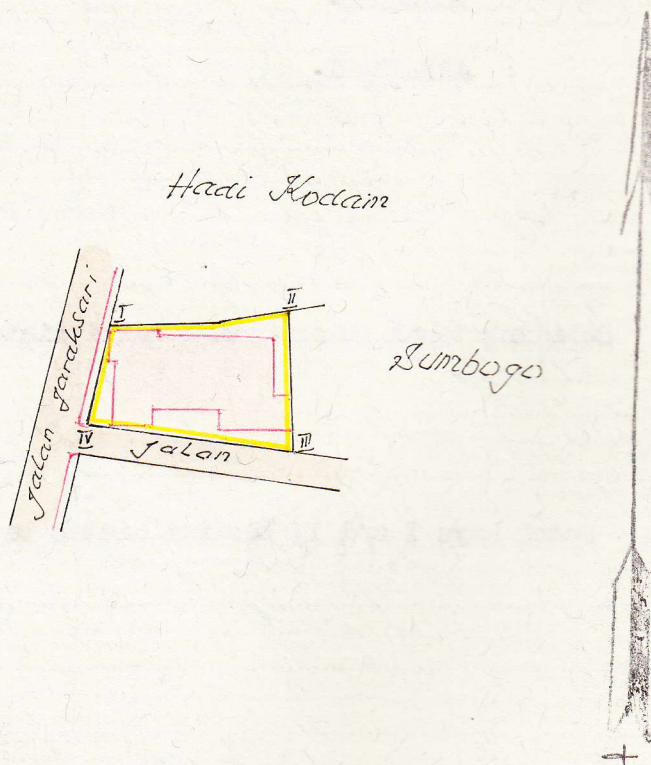
SEBIDANG TANAH TERLEKAT DALAM

- Propinsi : **JAWA TIMUR.**
- Kabupaten/Kotamadya : **KONOSORO.**
- Kecamatan : **KONOSORO.**
- Desa/Kelurahan : **JARAKSARI.**
- Peta
- Lembar : **Kotak**
- Kedaaan Tanah : **Sebidang tanah pertambangan benihiri distasiya seluruh bangunan rumah**
- Tanda-tanda batas : **Patok kayu 1 s/d 10 benihiri distasiya**
- Luas : **390 M2 (Tiga ratus sembilan puluh meter persegi)**
- Penunjukan dan penetapan batas : **Pemang desa Yasudi**

Nomor Pendaftaran: **1820/BPN/19.97**



PERBANDINGAN 1 : 1000



PENJELASAN : batas tanah ini

Hal. lain-lain

Daftar Isian 302 tgl.

12 - 7 - 1997

No. 1093/97

Daftar Isian 307 tgl.

15 - 10 - 1997

No. 1066/A/BPN/97

UNTUK SERTIPIKAT

Wonosobo.

Tgl. 14 - 10 - 1997

Wonosobo.

Tgl. 25 - 11 - 1997

Kepala Seksi Pengukuran dan Pendaftaran Tanah

**Kepala Kantor Pertanahan
Kabupaten/Kotamadya**

**Kantor Pertanahan
Kabupaten/Kotamadya**

Wonosobo.

Wonosobo.

Ir. TIPTADI, SH.

SOEKIRNO BSc.

NIP.

010 166 138

NIP.

010 034 232



Pemisahan

Lihat surat ukur

Penggabungan Nomor: /19

Nomor hak

gambar situasi

Pengganti

Dikeluarkan surat ukur/gambar situasi

Luas

Nomor

Sisa luas

Tanggal

Nomor

hak

Sisanya diuraikan dalam surat ukur

Nomor: /19

Nomor hak

gambar situasi