

BADAN PERTANAHAN NASIONAL



SERTIPIKAT

(TANDA BUKTI HAK)



UPB: KEL JARASARI
RUMDIN BUKS MPP

JARA KSARI
36

KANTOR PERTANAHAN
KABUPATEN/KOTAMADYA


W O N O S O B O

AJ 861053

11.25.09.04.4.000081

135

BADAN PERTANAHAN NASIONAL



BUKU TANAH

PAKAI.

No.

81135

HAK



PROPINSI

KABUPATEN/KOTAMADYA

WONOSOBO.

KECAMATAN

WONOSOBO.

DESA/KELURAHAN

JARAKSARI.

KANTOR PERTANAHAN
KABUPATEN/KOTAMADYA

WONOSOBO.

DAFTAR ISI AN 208

No. 927 / A / BPN / 1997

DAFTAR ISI AN 307

No. 1347 / A / BPN / 1997

11 · 25 · 09 · 04 · 4 · 00081

PENDAFTARAN - PERTAMA

Halaman :

a) **HAK : PAKAI.**
 No. : ~~135~~
 Desa : **JARAKSARI.**

b) **NAMA JALAN/PERSIL**
Flek Singkir Patihun/Sawah.

c) **ASAL PERSIL**
 1. **Konversi Hak yasan C. 167.P.74.S.II.**
 2. **Pemberian hak**
 3. **Pemisahan**
 4. **Penggabungan**

d) **SURAT KEPUTUSAN**
Uang pemasukan/biaya administrasi
Lamanya hak berlaku
Berakhirnya hak
 Tgl.

e) **SURAT UKUR**
GAMBAR SITUASI
 Tgl. : **14 - 10 - 1997.**
 No. : **1826/TPN/1997.**
 Luas : **± 390.M2.**

f) **NAMA PEMEGANG HAK**
= PEMERINTAH DESA JARAKSARI =

g) **PEMBUKUAN**
Wonosobo, Tgl. 25 - 11 - 1997
Kepala Kantor Pertanahan
Kabupaten/Kotamadya
WONOSODO.
tttd.
Ir. NJIPTADI, SH.
 NIP **010 166 138.**

h) **PENERBITAN SERTIPIKAT**
Wonosobo, Tgl. 25 - 11 - 1997
Kepala Kantor Pertanahan
Kabupaten/Kotamadya
WONOSODO.
Ir. NJIPTADI, SH.
 NIP **010 166 138.**

i) **PENUNJUK**



11.25.09.04.4.00081

Nomor hak : P-81

G 167. P74. SII.

SURAT UKUR GAMBAR SITUASI

Nomor : 1826/BPN.119.97

SEBIDANG TANAH TERLETAK DALAM

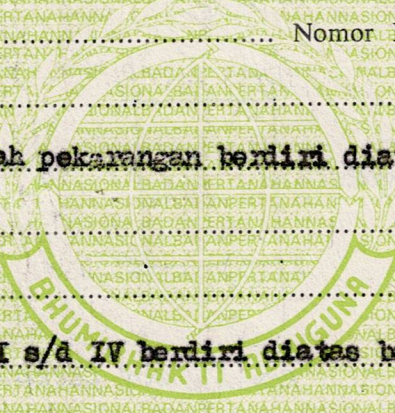
- Propinsi : **JAWA TENGAH.**
- Kabupaten/Kotamadya : **WONOSOBO.**
- Kecamatan : **WONOSOBO.**
- Desa/Kelurahan : **JARAKSAH.**
- Peta
- Lembar : Kotak
- Nomor Pendaftaran :

Keadaan Tanah : Sebidang tanah pekarangan terdiri diatasnya seluas bangunan rumah.

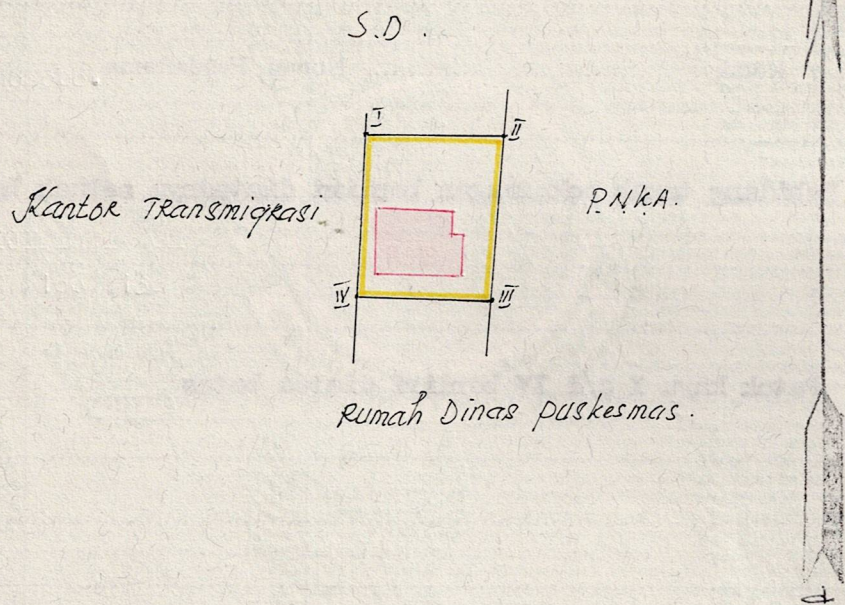
Tanda-tanda batas : Patok kayu I s/d IV berdiri diatas batas

Luas ± 390 M2 (Tiga ratus sembilan puluh meter persegi)

Penunjukan dan penetapan batas : Pamong desa Yasmudi



PERBANDINGAN 1 : 1000



PENJELASAN : batas tanah ini

