

BADAN PERTANAHAN NASIONAL



SERTIPIKAT

(TANDA BUKTI HAK)



JARA KSARI
36


KANTOR PERTANAHAN
KABUPATEN/KOTAMADYA

WONOSOBO.-

AJ 861053

11	•	25	•	09	•	04	•	4	•	00081
----	---	----	---	----	---	----	---	---	---	-------

BADAN PERTANAHAN NASIONAL



BUKU TANAH

HAK **PAKAI.** No. **81**



PROPINSI

KABUPATEN/KOTAMADYA

WONOSOBO.

KECAMATAN

WONOSOBO.

D E S A / K E L U R A H A N

JARAKSARI.

KANTOR PERTANAHAN
KABUPATEN/KOTAMADYA

WONOSOBO.

DAFTAR ISIAN 208

No. **927 / A / BPN / 1997**

DAFTAR ISIAN 307

No. **1347 / A / BPN / 1997**

11 . 25 . 09 . 04 . 4 . 00081

PENDAFTARAN - PERTAMA

Halaman

a) HAK : PAKAT.

d) NAMA PEMEGANG HAK

No. : 81

= PEMERINTAH DESA JARAKSARI =

Desa : JARAKSARI.

b) NAMA JALAN/PERSIL

Flek Singkir Patihar/Sawah.

c) ASAL PERSIL

g) PEMBUKUAN

1. Konversi Huk. yasan
C. 167.P.74.S.II.

Wonosobo, Tgl. 25 - 11 - 1997

2. Pemberian hak

Kepala Kantor Pertanahan
Kabupaten/Kotamadya
WONOSOBO.

3. Pemisahan

ttu.

4. Penggabungan

Ir. NUPTADI, SH.

NIP

010 166 138.

d) SURAT KEPUTUSAN

h) PENERBITAN SERTIPIKAT

Wonosobo, Tgl. 25 - 11 - 1997

Kepala Kantor Pertanahan
Kabupaten/Kotamadya
WONOSOBO.

Uang pemakan/biaya administrasi

Lamanya hak berlaku

Berakhirnya hak

Tgl. : 14 - 10 - 1997.

NIP 010 166 138.

e) SURAT UKUR

GAMBAR SITUASI

Tgl. : 14 - 10 - 1997.

No. : 1826/UPK/1997.

Luas : ± 390.M2.

i) PENUNJUK



11.25.09.04.4.00081

Nomor hak P. 81

C 167. P14. SII.

SURAT UKUR GAMBAR SITUASI

Nomor 1026/SPN/19/97

SEBIDANG TANAH TERLETAK DALAM

Propinsi : **JAWA TENGAH.**

Kabupaten/Kotamadya : **WONOSOBO.**

Kecamatan : **WONOSOBO.**

Desa/Kelurahan : **JARAKSATI.**

Peta

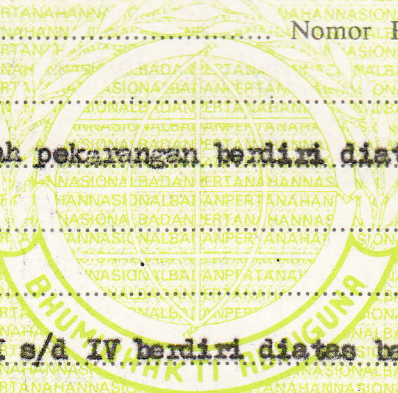
Lembar : **Kotak** Nomor Pendaftaran :

Kedudukan Tanah : **Sebidang tanah pekarangan berdiri diatasnya sebuah bangunan rumah.**

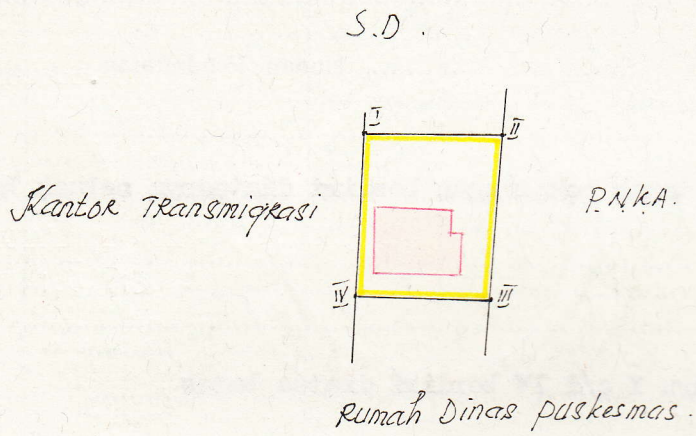
Tanda-tanda batas : **Patok kayu I s/a IV berdiri diatas latas**

Luas : **± 390 M2 (Tiga ratus sembilan puluh meter persegi)**

Penunjukan dan penetapan batas : **Pamong desa Yasumdi**



PERBANDINGAN 1 : 1000



PENJELASAN : batas tanah ini

Hal lain-lain

Daftar Isian 302 rgl

12 - 7 - 1997

No 1089/97

Daftar Isian 307 rgl

15 - 10 - 1997

No 1066 / A / BPN 97

UNTUK SERTIPIKAT

Tonosobo

Tgl

19.97

Tonosobo

Tgl

25 - 11 - 1997

Kepala Seksi Pengukuran dan Pendaftaran Tanah

Kepala Kantor Pertanahan
Kabupaten/Kotamadya

Kantor Pertanahan
Kabupaten/Kotamadya

Tonosobo

Tonosobo


ttt

Ir. **TIPTADI SH**

SOEKIHO BSo

NIP. 010 166 138

NIP. 010 034 232



Pemisahan

Lihat surat ukur

Penggabungan

Nomor

7/19

Nomor hak

Dikeluarkan surat ukur/gambar situasi

Tanggal

Nomor

Luas

Nomor

Sisa luas

Sisanya diuraikan dalam surat ukur gambar situasi

Nomor : /19

Nomor hak