


BADAN PERTANAHAN NASIONAL



SERTIPIKAT

(TANDA BUKTI HAK)


KANTOR PERTANAHAN
KABUPATEN/KOTAMADYA

W O N O S O B O

AJ 861019

1	1	·	2	5	·	0	9	·	0	4	·	4	·	0	0	0	5	4
---	---	---	---	---	---	---	---	---	---	---	---	---	---	---	---	---	---	---

BADAN PERTANAHAN NASIONAL



BUKU TANAH

HAK : PAKAI. No. 54



PROVINSI :

KABUPATEN/KOTAMADYA : WONOSORO.

KECAMATAN : WONOSORO.

DESA/KELURAHAN : JARAKSARI.

KANTOR PERTANAHAN
KABUPATEN/KOTAMADYA

WONOSORO.

DAFTAR ISIAN 208
No. 900 / A / BPN / 1997

DAFTAR ISIAN 307
No. 1320 / A / BPN / 1997

11.25.09.04.4.00054

PENDAFTARAN - PERTAMA

Halaman :

a) HAK : **PAKAI.**

No. : **54**

Desa : **JARAKSARI.**

d) NAMA PEMEGANG HAK

= **PEMERINTAH DESA JARAKSARI** =

b) NAMA JALAN/PERSIL

Singkir Duglik / Sewah.

g) PEMBUKUAN

c) ASAL PERSIL

1. Konversi **Hak yasan C. 1.P.50.S.IV.**

2. Pemberian hak

3. Pemisahan

4. Penggabungan

Wonosobo, Tgl. **25-11-1997**

Kepala Kantor Pertanahan
Kabupaten/Kotamadya
WONOSOBO.

ttt.

Ir. TIPTADI, SH.

NIP **010 166 138**

d) SURAT KEPUTUSAN

h) PENERBITAN SERTIPIKAT

Wonosobo, Tgl. **25-11-1997**

Kepala Kantor Pertanahan
Kabupaten/Kotamadya
WONOSOBO.

Ir. TIPTADI, SH.

NIP **010 166 138.**

Uang pemasukan/biaya administrasi

Lamanya hak berlaku

Berakhirnya hak

Tgl.


e) **SURAT UKUR-
GAMBAR SITUASI**

i) PENUNJUK

Tgl. : **14 - 10 - 1997.**

No. : **1835/DPN/1997.**

Luas : **± 1.000.M2.**



11.25.09.04.4.00054

Nomor hak : p.54

C.1.P.50.5.IV

SURAT UKUR GAMBAR SITUASI

Nomor : 1835/BPN 19.97

Propinsi : Jawa Tengah.

Kabupaten/Kotamadya : Wonorejo.

Kecamatan : Wonorejo.

Desa/Kelurahan : Jarkesri.

Peta :

Lembar : 1

Kotak :

Nomor Pendaftaran :

Keadaan Tanah : Sebidang tanah pertanian.

Tanda-tanda batas : Patok kayu I s/d V berliri diatas batas.

Luas : ± 1800 M2 (satu belapan ratus meter persegi).

Penunjukan dan penetapan batas : JASMUDI (PENDANTO KADUS SIKKIR).



