

# BADAN PERTANAHAN NASIONAL



## SERTIPIKAT

( TANDA BUKTI HAK )



JARAKSARI  
31


KANTOR PERTANAHAN  
KABUPATEN/KOTAMADYA

WONOSOBO

AJ 861038

1	1	.	2	5	.	0	9	.	0	4	.	4	.	0	0	0	7	6
---	---	---	---	---	---	---	---	---	---	---	---	---	---	---	---	---	---	---

# BADAN PERTANAHAN NASIONAL




## BUKU TANAH

PAKAI

No.

76



PROPINSI

KABUPATEN/KOTAMADYA

WONOSOTO

KECAMATAN

WONOSOTO

D E S A / K E L U R A H A N

JARAKSARI

KANTOR PERTANAHAN  
KABUPATEN/KOTAMADYA

WONOSOTO

DAFTAR ISI 208

No. 922 / A / BPN / 1997

DAFTAR ISI 307

No. 1342 / A / BPN / 1997

11 . 25 . 09 . 04 . 4 . 00076

PENDAFTARAN - PERTAMA

Halaman :

a) HAK : PAKAT.  
No. : 76  
Desa : JARAKSARI.

f) NAMA PEMEGANG HAK  
= PEMERINTAH DESA JARAKSARI =

b) NAMA JALAN/PERSIL

Blok Singkir Mudal / sawah.

c) ASAL PERSIL

1. Konversi Hlk. yasan  
C. 4.P.55.S.IV.

2. Pemberian hak

3. Pemisahan

4. Penggabungan

g) PEMBUKUAN

Wonosobo, Tgl. 25-11-1997

Kepala Kantor Pertanahan  
Kabupaten/Kotamadya  
WONOSOBO.

ltd.

Ir. TJIPTADI, SH.

NIP 010 166 138.

d) SURAT KEPUTUSAN

h) PENERBITAN SERTIPIKAT

Wonosobo, Tgl. 25-11-1997

Kepala Kantor Pertanahan  
Kabupaten/Kotamadya  
WONOSOBO.

Uang pemasukan/biaya administrasi

Lamanya hak berlaku

Berakhirnya hak

Tgl. : 14 - 10 - 1997.

e) SURAT UKUR  
GAMBAR SITUASI

No. : 1821/TPK/1997.

Luas : ± 690.M2.

i) PENUNJUK

NIP 010 166 138.

Ir. TJIPTADI, SH.



Handwritten signature of Ir. TJIPTADI, SH. over the official seal.

11.25.09.04.4.00076

Nomor hak : P.76

C 4.P 55. s IV.

SURAT IKUR

GAMBAR SITUASI

Nomor : 1021/BDN/19/97

SEBIDANG TANAH TERLEKAT DALAM

Propinsi : JAWA TENGAH.

Kabupaten/Kotamadya : MONOSOTO.

Kecamatan : MONOSOTO.

Desa/Kelurahan : JARAKSARI.

Peta


Lembar : 8 Kotak : E,3. Nomor Pendaftaran : 1031

Keadaan Tanah : Sebidang tanah Pertanian

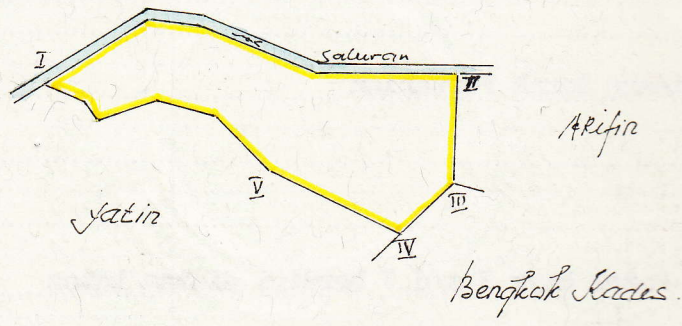
Tanda-tanda batas : Petak kayu 1 s/d N berdirinya di atas batas

Luas : ± 690 M2 ( Enam ratus sembilan puluh meter persegi )

Penunjukan dan penetapan batas : Petak kayu Yesudji



PERBANDINGAN 1 : 1000 .....



PENJELASAN : ..... batas tanah ini

**Hal lain-lain**

Daftar Isian 302 tgl. 12 - 7 - 1997

No. 1074/97

No. 1066/A/SPN/97

Daftar Isian 307 tgl. 19 - 10 - 1997

No. 1066/A/SPN/97

**UNTUK SERTIPIKAT**

Worosohe

Tgl. 14 - 10 - 1997

Worosohe

Tgl. 25 - 11 - 1997

Kepala Seksi Pengukuran dan Pendaftaran Tanah

Kepala Kantor Pertanahan  
Kabupaten/Kotamadya

Kantor Pertanahan  
Kabupaten/Kotamadya

Worosohe

Worosohe

ttt

Ir. **TJIPTADI, SH.**

**SOEKIRTO, DSo.**

NIP. 010 166 138

NIP. 010 923 232

Pemisahan

Lihat surat ukur

Penggabungan Nomor

/19

Nomor hak

gambar situasi

Pengganti

Dikeluarkan surat ukur/gambar situasi

Luas

Nomor

Sisa luas

Tanggal

Nomor

hak

Sisanya diuraikan dalam surat ukur

Nomor: /19

Nomor hak

gambar situasi