

BADAN PERTANAHAN NASIONAL



SERTIPIKAT

(TANDA BUKTI HAK)



JARAKCARI
30


KANTOR PERTANAHAN
KABUPATEN/KOTAMADYA

.....
WONOSOBO.....

AJ 861049

1	1	•	2	5	•	0	9	•	0	4	•	4	•	0	0	0	7	5
---	---	---	---	---	---	---	---	---	---	---	---	---	---	---	---	---	---	---

BADAN PERTANAHAN NASIONAL



BUKU TANAH

HAK : P A K A I. No. 75



PROPINSI

KABUPATEN/KOTAMADYA

KECAMATAN

D E S A / K E L U R A H A N

KANTOR PERTANAHAN
KABUPATEN/KOTAMADYA

WONOSOTO.

WONOSOTO.

WONOSOTO.

JARAKSARI.

DAFTAR ISIAN 208
No. 921 / A / BPN / 1997

DAFTAR ISIAN 307
No. 1341 / A / BPN / 1997

11.25.09.04.4.00075

PENDAFTARAN - PERTAMA

Halaman : 1

a) HAK : PAKAI.

NAMA PEMEGANG HAK

No. : 79

PEMERINTAH DESA JARAKSARI

Desa : JARAKSARI.

b) NAMA JALAN/PERSIL

Singkir Potihur/ Sawah

c) ASAL PERSIL

g) PEMBUKUAN

1. Konversi Hk yasan
Col.P.67.S.II.

Wonosobo, Tgl. 25-11-1997

2. Pemberian hak

Kepala Kantor Pertanahan
Kabupaten/Kotamadya

WONOSORO.

3. Pemisahan

ttt.

4. Penggabungan

Ir. TIPTADI, SH.

NIP

010 166 138.

d) SURAT KEPUTUSAN

h) PENERBITAN SERTIPIKAT

Wonosobo, Tgl. 25-11-1997

Kepala Kantor Pertanahan
Kabupaten/Kotamadya

WONOSORO.

Uang pemasukan/biaya administrasi

Lamanya hak berlaku

Ir. TIPTADI, SH.

Berakhirnya hak

NIP

010 166 138.


e) SURAT UKUR
GAMBAR SITUASI

i) PENUNJUK

Tgl. : 14 - 10 - 1997.

No. : 1811/TPN/1997.

Luas : ± 2.565.M2.



11.10.2019.04.4.00075

Nomor hak: P.75

C.1. P67. S II.

SURAT UKUR

GAMBAR SITUASI

Nomor: 1011/URN/119.97

SEBIDANG TANAH TERLETAK DALAM

JAWA TENGAH.

WONOSOBO.

WONOSOBO.

JARAKSARI.

Propinsi

Kabupaten/Kotamadya

Kecamatan

Desa/Kelurahan

Peta

Lembar : 4

Kotak : D,5

Nomor Pendaftaran

Kedudukan Tanah Sebidang tanah Pertanian

Tanda-tanda batas Patok kayu I s/d VIII berdir di atas batas

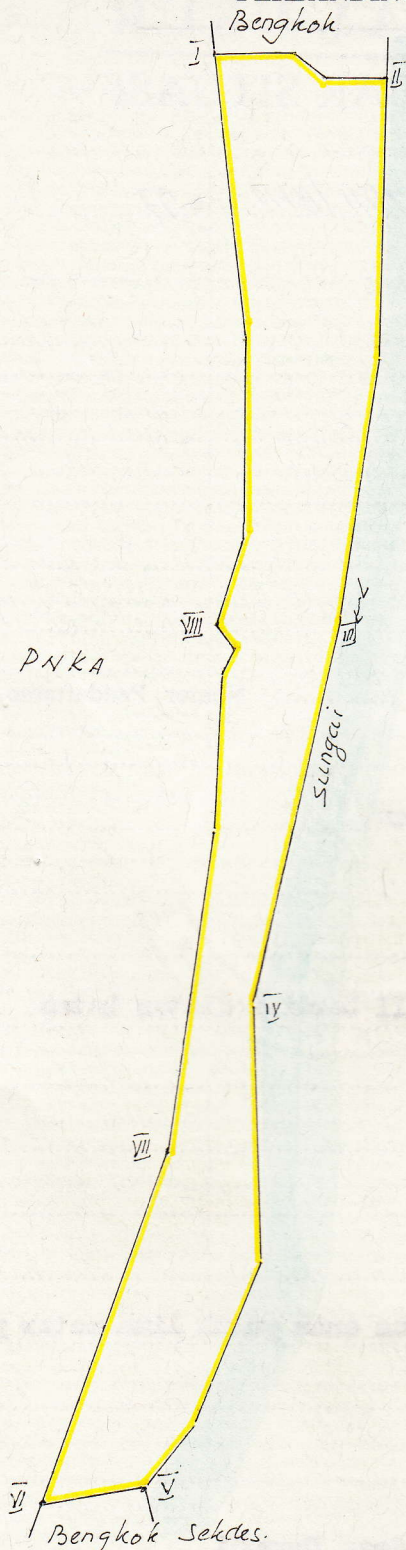
Luas ± 2565 M2 (Dua ribu lima ratus enam puluh lima meter persegi)

Penunjukan dan penetapan batas

Pamong desa Yasudi



PERBANDINGAN 1 :1000.....



PENJELASAN : batas tanah ini

Hal lain-lain

Daftar Isian 302 tgl. 12 - 7 - 1997

No. 1085/97

Daftar Isian 307 tgl. 15 - 6 - 1997

No. 1066 / A / em 67

UNTUK SERTIPIKAT

Monoso bo.

Tgl. 14 - 10 - 1997



Kepala Kantor Berantahan
Kabupaten/Kotamadya
Wonoso bo.

Kantor Pertanahan
Kabupaten/Kotamadya
Wonoso bo.

Lt. TRIPTADI, SH.



SOEKIRNO, BS

NIP. 010.034.232

Lihat surat ukur
gambar situasi

Penggabungan
Pengganti

Nomor : /1997

Nomor hak

Dikeluarkan surat ukur/gambar situasi

Luas Nomor Sisa luas hak

Sisanya diuraikan dalam surat ukur
gambar situasi

Nomor : /1997

Nomor hak