


BADAN PERTANAHAN NASIONAL



SERTIPIKAT

(TANDA BUKTI HAK)



JARAKCARI
20

KANTOR PERTANAHAN
KABUPATEN/KOTAMADYA

WONOSOBO.-

AJ 861018

1	1	.	2	5	.	0	9	.	0	4	.	4	.	0	0	0	6	5
---	---	---	---	---	---	---	---	---	---	---	---	---	---	---	---	---	---	---

PENDAFTARAN - PERTAMA

Halaman :

<p>a) HAK : MILIK. PAKAI.</p> <p>No. : 65</p> <p>Desa : JARAKSARI.</p>	<p>d) NAMA PEMEGANG HAK</p> <p align="center">= PEMERINTAH DESA JARAKSARI =</p>
<p>b) NAMA JALAN/PERSIL</p> <p>Lorong/sumbu.</p>	<p>g) PEMBUKUAN</p> <p>Wonosobo, Tgl. 25-11-1997</p> <p>Kepala Kantor Pertanahan Kabupaten/Kotamadya WONOSOBO.</p> <p align="center">tttd.</p> <p>Ir. TJIPTADI, SH.</p> <p>NIP 010 166 138.</p>
<p>c) ASAL PERSIL</p> <p>1. Konversi Hak yasan C.l.P.66.S.IV.</p> <p>2. Pemberian hak</p> <p>3. Pemisahan</p> <p>4. Penggabungan</p>	<p>h) PENERBITAN SERTIPIKAT</p> <p>Wonosobo, Tgl. 25-11-1997</p> <p>Kepala Kantor Pertanahan Kabupaten/Kotamadya WONOSOBO.</p> <p align="center">Ir. TJIPTADI, SH.</p> <p>NIP 010 166 138.</p>
<p>d) SURAT KEPUTUSAN</p> <p>Uang pemasukan/biaya administrasi</p> <p>Lamanya hak berlaku</p> <p>Berakhirnya hak</p> <p>Tgl. : 14 - 10 - 1997.</p> <p>No. : 1812/DPH/1997.</p> <p>Luas : ± 870.M2.</p>	<p>i) PENUNJUK</p>
<p>e) SURAT UKUR GAMBAR SITUASI</p> <p>Tgl. : 14 - 10 - 1997.</p> <p>No. : 1812/DPH/1997.</p> <p>Luas : ± 870.M2.</p>	



[Handwritten signature]

11.025.009.04.4.00065

Nomor hak : P.65

C1. P.66. IV.

SURAT UKUR GAMBAR SITUASI

Nomor 1812/BPN.119.97

SEBIDANG TANAH TERLETAK DALAM

- Propinsi : **JAWA TENGAH.**
- Kabupaten/Kotamadya : **MONOSOBO.**
- Kecamatan : **MONOSOBO.**
- Desa/Kelurahan : **JARAKSAHI.**


Peta : 4 Kotak : D.5 Nomor Pendaftaran : 4

Keadaan Tanah : **Sebidang tanah pertanian**

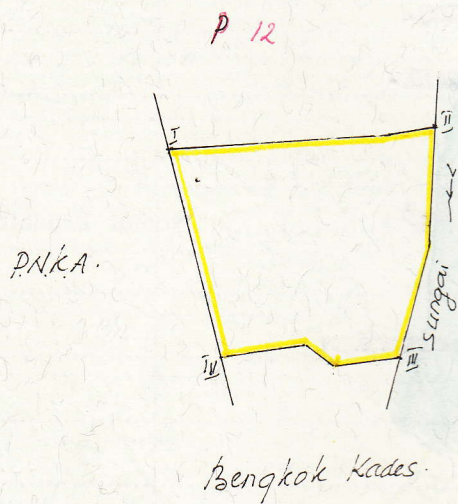
Patok kayu I s/d IV berdiri diatas batas

Luas : **± 870 M2 (Delapan ratus tujuh puluh meter persegi)**

Penunjukan dan penetapan batas : **Pamong desa Yasnudi**



PERBANDINGAN 1 :1000.....



PENJELASAN : batas tanah ini

