



# BADAN PERTANAHAN NASIONAL



## SERTIPIKAT

( TANDA BUKTI HAK )



JARAKARI  
18

**KANTOR PERTANAHAN  
KABUPATEN/KOTAMADYA**

AJ 861028

1	1	.	2	5	.	0	9	.	0	4	.	4	.	0	0	0	6	3
---	---	---	---	---	---	---	---	---	---	---	---	---	---	---	---	---	---	---

# BADAN PERTANAHAN NASIONAL



## BUKUTANAH

HAK **P A K A I.** No. **63**

PROPINSI

KABUPATEN/KOTAMADYA

KECAMATAN

D E S A / K E L U R A H A N

KANTOR PERTANAHAN  
KABUPATEN/KOTAMADYA

WONOSOBO.

WONOSOBO.

WONOSOBO.

JARAKSARI.

DAFTAR ISIAN 208

No. **009 / A / 897** / 19. **97**

DAFTAR ISIAN 307

No. **1329 / A / 897** / 19. **97**

11.25.09.04.4.00063

PENDAFTARAN - PERTAMA

Halaman :

a) HAK : PAKAI.  
No. : 03.  
Desa : JARAKSARI.

d) NAMA PEMEGANG HAK :  
PEMERINTAH DESA JARAKSARI

b) NAMA JALAN/PERSIL  
Tlok Singkir / swch.

g) PEMBUKUAN  
Worosobo, Tgl. 25 - 11 - 1997

- c) ASAL PERSIL  
1. Konversi Ihtk yasan  
C.l.P.G.S.II.  
2. Pemberian hak  
3. Pemisahan  
4. Penggabungan

Kepala Kantor Pertanahan  
Kabupaten/Kotamadya  
Worosobo.  
ttd.  
Ir. TJIPTADI, SH.  
NIP 010 166 138.

d) SURAT KEPUTUSAN

h) PENERBITAN SERTIPIKAT  
Worosobo, Tgl. 25 - 11 - 1997.

Uang pemasukan/biaya administrasi

Kepala Kantor Pertanahan  
Kabupaten/Kotamadya  
Worosobo.  
Ir. TJIPTADI, SH.  
NIP 010 166 138.

Lamanya hak berlaku

Berakhirnya hak

Tgl. : 14 - 10 - 1997.

e) SURAT UKUR  
GAMBAR SITUASI

Tgl. : 14 - 10 - 1997.

No. : 1828/TPK/1997.

Luas : ± 230.M2.

i) PENUNJUK



11.25.09.044.00063

Nomor hak : P.63  
C.1.P.61.s.II.

# SURAT UKUR GAMBAR SITUASI

Nomor : 1028/BPN.19.87

## SEBIDANG TANAH TERLETAK DALAM

Propinsi : **JAWA TENGAH**  
Kabupaten/Kotamadya : **WONOSOBO**  
Kecamatan : **WONOSOBO**  
Desa/Kelurahan : **JARAKSARI**  
Peta :  
Lembar : **4** Kotak : **D.5**

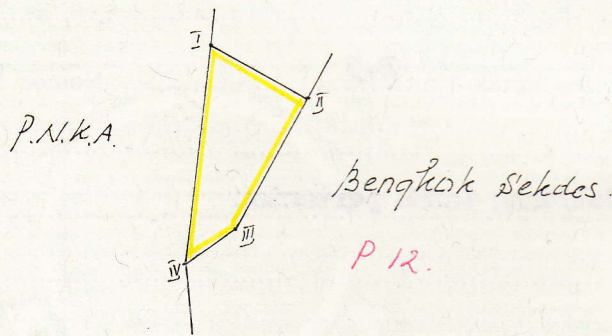
Nomor Pendaftaran : 1028/BPN.19.87

Keadaan Tanah : **Sebidang tanah pertanian**  
Tanda-tanda batas : **Patok kayu 1 s/d 10, berdiri dibatas batas**  
Luas : **± 230 m<sup>2</sup> ( Dua ratus tiga puluh meter persegi )**



Penunjukan dan penetapan batas : **Pemung dan Yonudi**

PERBANDINGAN 1 : 1000



PENJELASAN : ..... batas tanah ini

