

BADAN PERTANAHAN NASIONAL



SERTIPIKAT

(TANDA BUKTI HAK)



JARAKSARI
17


KANTOR PERTANAHAN
KABUPATEN/KOTAMADYA

W O N O S O D O . -

AJ 861023


11.25.09.04.4.00062

BADAN PERTANAHAN NASIONAL



BUKU TANAH

HAK **PAKAI.** No. **62.**



PROPINSI

KABUPATEN/KOTAMADYA : **WONOSORO.**

KECAMATAN : **WONOSORO.**

D E S A / K E L U R A H A N : **JARAKSARI.**

KANTOR PERTANAHAN
KABUPATEN/KOTAMADYA

WONOSORO.

DAFTAR ISIAN 208
No. **900/A/827/1997**

DAFTAR ISIAN 307
No. **1320/A/827/1997**

11.25.09.04.4.00062

PENDAFTARAN - PERTAMA

Halaman :

a) HAK : PAKAI.
No. : 62.
Desa : JARAKSARI.

d) NAMA PEMEGANG HAK
= PEMERINTAH DESA JARAKSARI = ✓

b) NAMA JALAN/PERSIL
Ilok Surtop / snrwh.

c) ASAL PERSIL

- 1. Konversi Ilok yasn C. 420.P.45n.S.IV. ✓
- 2. Pemberian hak
- 3. Pemisahan
- 4. Penggabungan

g) PEMBUKUAN

Wonosobo, Tgl. 25 - 11 - 1997
Kepala Kantor Pertanahan
Kabupaten/Kotamadya
WONOSORO.
ttd.
Ir. WIPTADI, SH.

NIP 010 166 138.

d) SURAT KEPUTUSAN

h) PENERBITAN SERTIPIKAT

Wonosobo, Tgl. 25 - 11 - 1997
Kepala Kantor Pertanahan
Kabupaten/Kotamadya
WONOSORO.
Ir. WIPTADI, SH.
NIP 010 166 138.

Uang pemasukan/biaya administrasi

Lamanya hak berlaku

Berakhirnya hak

Tgl.

e) SURAT UKUR
GAMBAR SITUASI

Tgl. : 14 - 10 - 1997.

No. : 1833/UPH/1997. ✓

Luas : ± 3270.M2. ✓

i) PENUNJUK

11.25.09.04.4.00062

Nomor hak : C. 420.P.45a.S.IV

SURAT UKUR GAMBAR SITUASI

Nomor 1033/BNP/19.97

SEBIDANG TANAH TERLETAH DALAM

Propinsi Jawa Tengah

Kabupaten/Kotamadya Kerinci

Kecamatan Kerinci

Desa/Kelurahan Jambi

Peta Lembar Kotak Nomor Pendaftaran Kotak

Kedaaan Tanah Sebidang tanah pertanian.

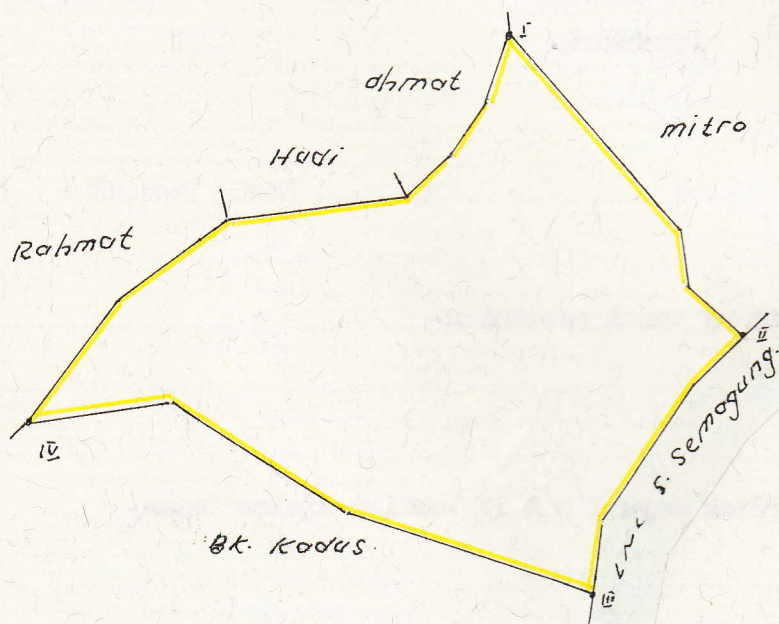
Tanda-tanda batas Patok kayu I a/d IV berdir di atas batas.

Luas ± 3270 M2 (Tiga ribu dua ratus tujuh puluh meter persegi).

Penunjukan dan penetapan batas WARBITO. (KADUS JARAKSARI).



PERBANDINGAN 1 : 1000



PENJELASAN : batas tanah ini

