


BADAN PERTANAHAN NASIONAL



SERTIPIKAT

(TANDA BUKTI HAK)



JARAKSARI
7


KANTOR PERTANAHAN
KABUPATEN/KOTAMADYA

WONOSOBO.-

AJ 861020

1	1	.	2	5	.	0	9	.	0	4	.	4	.	0	0	0	4	9
---	---	---	---	---	---	---	---	---	---	---	---	---	---	---	---	---	---	---

BADAN PERTANAHAN NASIONAL



BUKU TANAH

HAK PAKAI No. 49



PROPINSI

KABUPATEN/KOTAMADYA : WONOSOBO.

KECAMATAN : WONOSOBO.

D E S A / KELURAHAN : JARAKSARI.

KANTOR PERTANAHAN
KABUPATEN/KOTAMADYA

WONOSOBO.

DAFTAR ISI 208
No. 895 / A / BPN / 1997

DAFTAR ISI 307
No. 1215 / A / BPN / 1997

11 . 25 . 09 . 04 . 4 . 00049

PENDAFFTARAN - PERTAMA

Halaman :

a) HAK : PAKAI.
No. : 49
Desa : JARAKSARI.

d) NAMA PEMEGANG HAK
= PEMERINTAH DESA JARAKSARI =
Des. Jaraksari, Kec. Wonosobo.

b) NAMA JALAN/PERSIL
Mairan Tosarirejo/ sawah.

g) PEMBUKUAN

c) ASAL PERSIL

- 1. Konversi Hak yasan C. 588.P.58a.S.I.
- 2. Pemberian hak
- 3. Pemisahan
- 4. Penggabungan

Wonosobo, Tgl. 25-11-1997
Kepala Kantor Pertanahan
Kabupaten/Kotamadya
WONOSODO.
ttd.
Ir. TIPTADI, SH.

d) SURAT KEPUTUSAN

h) PENERBITAN SERTIPIKAT

Wonosobo, Tgl. 25-11-1997
Kepala Kantor Pertanahan
Kabupaten/Kotamadya
WONOSODO.

Uang pemasukan/biaya administrasi

Lamanya hak berlaku
Berakhirnya hak

Ir. TIPTADI, SH. f.
NIP 010 166 138.

e) SURAT UKUR
GAMBAR SITUASI

i) PENUNJUK

Tgl. : 14-7-1997.
No. : 1840/TPH/1997.
Luas : ± 1.450.M2.



11.25.09.04.4.00049

Nomor hak : P.49

e. 0.588.P.58a.S.I

SURAT UKUR
GAMBAR SITUASI

Nomor sk. 1040/bpn 139.97

SEBIDANG TANAH TERLETAK DALAM

Propinsi : Jawa Tengah.
Kabupaten/Kotamadya : Marosobo,
Kecamatan : Marosobo,
Desa/Kelurahan : Jarkesari.

Peta : ...
Lembar : ... Kotak : ... Nomor Pendaftaran : ...

Kedaaan Tanah : Sebidang tanah pertanian.

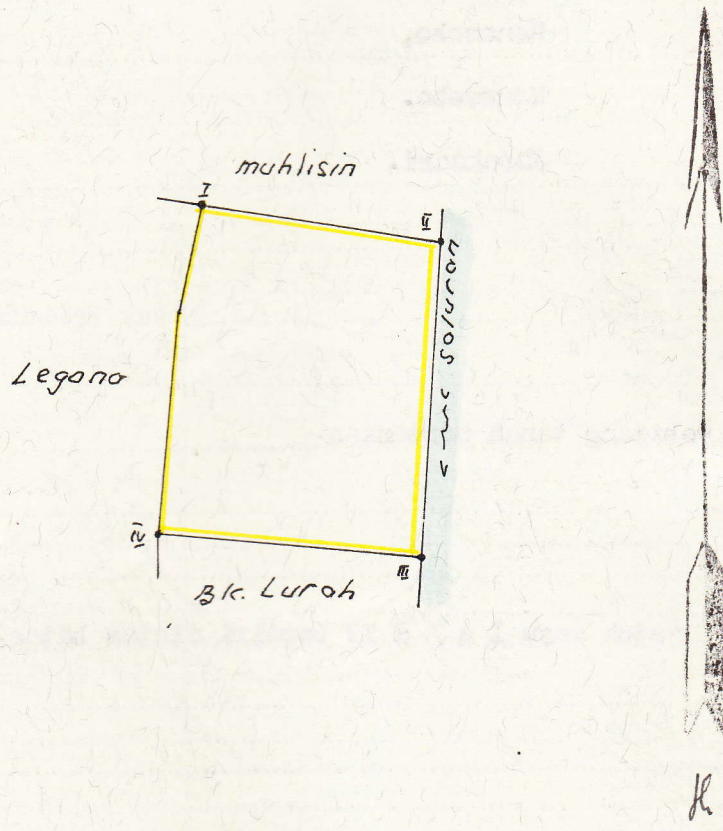
Tanda-tanda batas : Petok kayu I s / d IV berdir di atas batas.

Luas : ± 1450 M² (Seribu empat ratus lima puluh meter persegi).

Penunjukan dan penetapan batas : WARSITO. (KAJUS JARKESARI).



PERBANDINGAN 1 : 1000



PENJELASAN : batas tanah ini

