

BADAN PERTANAHAN NASIONAL



SERTIPIKAT

(TANDA BUKTI HAK)




KANTOR PERTANAHAN
KABUPATEN/KOTAMADYA

W O N O S O B O

AH 427983

1	1	.	2	5	.	0	9	.	0	4	.	4	.	0	0	0	4	5
---	---	---	---	---	---	---	---	---	---	---	---	---	---	---	---	---	---	---

BADAN PERTANAHAN NASIONAL



BUKUTANAH

HAK PAKAI No. 45



PROPINSI : JAWA TENGAH

KABUPATEN/KOTAMADYA : WONOSOBO

KECAMATAN : WONOSOBO

DESA/KELURAHAN : JARAKSARI

KANTOR PERTANAHAN
KABUPATEN/KOTAMADYA

WONOSOBO

DAFTAR ISIAN 208
 No. 25/B/BPN /19.97

DAFTAR ISIAN 307
 No. 232/B/BPN /19.97

11.25.09.04.4.00045

PENDAFTARAN - PERTAMA

Halaman :

a) HAK : **PAKAI**
 No. : **45**
 Desa : **Jaraksari**

b) NAMA JALAN/PERSIL

- c) ASAL PERSIL
1. Konversi
 2. Pemberian hak Pakai asal tanah negara bekas Hak Yasan C.1371 P.105 KL.S.IV.
 3. Pemisahan
 4. Penggabungan

d) SURAT KEPUTUSAN
**KEPALA KANTOR WILAYAH
 BADAN PERTANAHAN NASIONAL
 PROPINSI JAWA TENGAH
 TANGGAL : 6 - 11 - 1996
 NOMOR : SK.530.3/951/
 1/3107/33/96.**

Uang pemasukan/biaya administrasi
Rp. 15.000,-

Lamanya hak berlaku **selama waktu
 dipergunakan untuk tanah bengkok
 desa Jaraksari**
 Berakhirnya hak

Tgl.

e) **SURAT UKUR
 GAMBAR SITUASI**

Tgl. : **4 - 2 - 1997**

No. : **532/BPN/1997**

Luas : **± 1.650 M2**

f) **NAMA PEMEGANG HAK**
**PEMERINTAH DESA JARAKSARI, KECAMATAN WONOSOBO,
 KABUPATEN DATI II WONOSOBO**

~~Berkedudukan di Wonosobo~~
Berkedudukan di Jaraksari.

g) **PEMBUKUAN**
 Wonosobo Tgl. **26 - 3 - 1997**

**PLH. Kepala Kantor Pertanahan
 Kabupaten/Kotamadya
 Wonosobo**

ttd.

**Drs. MOCHAMAD SAFTI'E
 Drs. SOENYOTO.**

NIP **010 055 773**


h) **PENERBITAN SERTIPIKAT**
 Wonosobo Tgl. **26 - 3 - 1997**

**PLH. Kepala Kantor Pertanahan
 Kabupaten/Kotamadya
 Wonosobo**

**Drs. MOCHAMAD SAFTI'E
 Drs. SOENYOTO.**

NIP **010 055 773**
010 055 767

i) **PENUNJUK**



11.25.09.04.4.00045

Nomor hak : P.45

SURAT UKUR GAMBAR SITUASI

Nomor : 532 / BPN / 19.97

SEBIDANG TANAH TERLETAK DALAM

Propinsi : Jawa - Tengah.

Kabupaten/Kotamadya : Wonorejo.

Kecamatan : Wonorejo.

Desa/Kelurahan : Jarekanri.

Peta :

Lembar : Kotak


Nomor Pendaftaran :

Keadaan Tanah : Sebidang tanah pertanian.

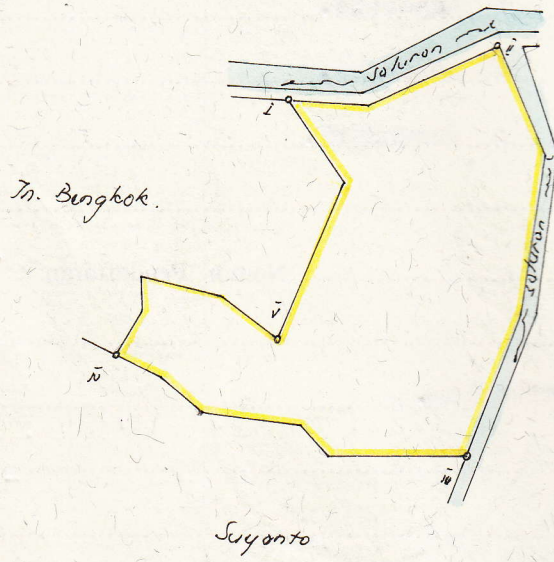
Tanda-tanda batas : Patek kayu I s/d V berdiri diatas batas, tidak memenuhi PMA 8/1961.

Luas : ± 1.650 M². (Seribu enam ratus lima puluh meter persegi).

Penunjukan dan penetapan batas :



PERBANDINGAN 1 : 1000 :



PENJELASAN : batas tanah ini

