


# BADAN PERTANAHAN NASIONAL



## SERTIPIKAT

( TANDA BUKTI HAK )



KANTOR PERTANAHAN  
KABUPATEN/KOTAMADYA


MONOSOBO.-

JARAKSARI  
3A

AJ 861043

|   |   |   |   |   |   |   |   |   |   |   |   |   |   |   |   |   |   |   |
|---|---|---|---|---|---|---|---|---|---|---|---|---|---|---|---|---|---|---|
| 1 | 1 | . | 2 | 5 | . | 0 | 9 | . | 0 | 4 | . | 4 | . | 0 | 0 | 0 | 7 | 9 |
|---|---|---|---|---|---|---|---|---|---|---|---|---|---|---|---|---|---|---|

# BADAN PERTANAHAN NASIONAL



## BUKU TANAH

HAK PAKAI No. 79



PROPINSI

KABUPATEN/KOTAMADYA

KECAMATAN

DESA/KELURAHAN

KANTOR PERTANAHAN  
KABUPATEN/KOTAMADYA

WONOSOBO.

WONOSOBO.

WONOSOBO.

JARAKSARI.

DAFTAR ISIAN 208  
No. 925 / A. / BPN / 1997

DAFTAR ISIAN 307  
No. 1345 / A. / BPN / 1997

11.25.09.04.4.00079

PENDAFTARAN - PERTAMA

Halaman :

a) HAK : **PAKAI**.  
No. : **79**  
Desa : **JARAKSARI**.

d) NAMA PEMEGANG HAK : **PIMERITAJI DESA JARAKSARI**.

b) NAMA JALAN/PERSIL : **Flek Singkir/sawah**.

g) PEMBUKUAN : **Wonosobo, Tgl. 25 - 11 - 1997**  
Kepala Kantor Pertanahan Kabupaten/Kotamadya **WONOSORO**.

- c) ASAL PERSIL  
1. Konversi **Flek yasan C. 2.P.99.S.V.**  
2. Pemberian hak  
3. Pemisahan  
4. Penggabungan

Ir. **TJIPTADI, SH.**  
NIP **010 166 138**.

d) SURAT KEPUTUSAN

h) PENERBITAN SERTIPIKAT : **Wonosobo, Tgl. 25 - 11 - 1997**  
Kepala Kantor Pertanahan Kabupaten/Kotamadya **WONOSORO**.

Uang pemasukan/biaya administrasi

Ir. **TJIPTADI, SH.**  
NIP **010 166 138**.

Lamanya hak berlaku

Berakhirnya hak

e) SURAT UKUR : **14 - 10 - 1997**  
GAMBAR SITUASI : **1822/TPH/1997**

i) PENUNJUK

Tgl. : **14 - 10 - 1997**

No. : **1822/TPH/1997**

Luas : **± 850.M2**



Handwritten signature of Ir. Tjiptadi, SH. over the official seal.

110.25.09.04.4.00079

Nomor hak : P.79  
C 20 P 99 S 70

# SURAT UKUR GAMBAR SITUASI

Nomor 1822/BW/19.97

## SEBIDANG TANAH TERLETAK DALAM

Propinsi : **JAWA TENGAH**  
Kabupaten/Kotamadya : **WONOSOBO**  
Kecamatan : **WONOSOBO**  
Desa/Kelurahan : **JARAKSARI**  
Peta

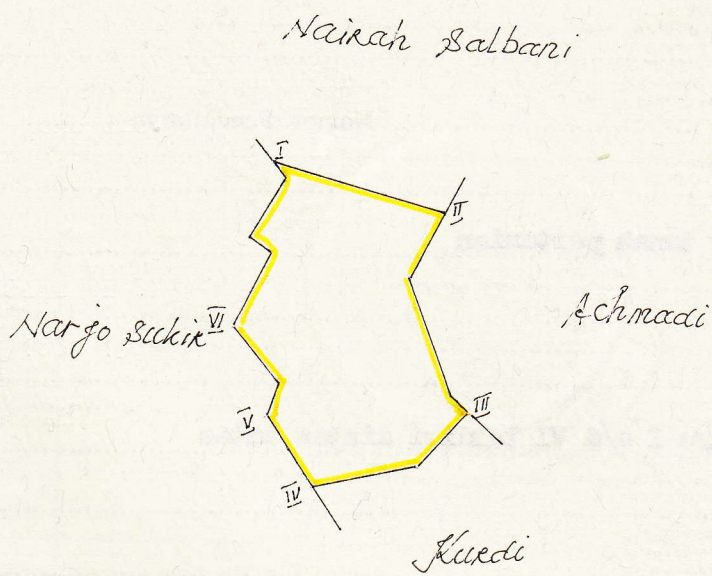
Nomor Pendaftaran : **1822/BW/19.97**

Keadaan Tanah : **Sebidang tanah pertanian**  
Tanda-tanda batas : **Patok kayu 1 s/d VI berdir di atas batas**

Luas : **± 850 M2 ( Delapan ratus lima puluh meter persegi )**

Penunjukkan dan penetapan batas : **Pemong desa Yasnudi**





**PENJELASAN :** ..... batas tanah ini

**Hal lain-lain**

Daftar Isian 302 tgl.

12 - 7 - 1997

No.

1079/97

Daftar Isian 307 tgl.

15 - 10 - 1997

No.

1066/a/ben lg

UNTUK SERTIPIKAT

Honosobo.

Tgl.

14-10-1997

Honosobo.

Tgl.

25-11-1997

Kepala Seksi Pengukuran dan Pendaftaran Tanah

Kepala Kantor Pertanahan  
Kabupaten/Kotamadya

Kantor Pertanahan  
Kabupaten/Kotamadya

Honosobo.

Honosobo.

ttt

Ir. TIPTADI SH

SOEKIRNO ISo.

010 166 138

NIP

010 934 232

Pemisahan

Lihat surat ukur

Penggabungan

Nomor

/19

Nomor hak

gambar situasi

Pengganti

Dikeluarkan surat ukur/gambar situasi

Luas

Nomor

Sisa luas

Tanggal

Nomor

hak

Sisuan diuraikan dalam

gambar situasi

Nomor

hak

Daftar Isian

12 - 7 - 1997

No.

1079/97

Daftar Isian

15 - 10 - 1997

No.

1066/a/ben lg