


# BADAN PERTANAHAN NASIONAL



## SERTIPIKAT

( TANDA BUKTI HAK )



KANTOR PERTANAHAN  
KABUPATEN/KOTAMADYA

W O N O S O D O . -

JARAKCARI

27

AJ 861027

1	1	.	2	5	.	0	9	.	0	4	.	4	.	0	0	0	7	2
---	---	---	---	---	---	---	---	---	---	---	---	---	---	---	---	---	---	---

# BADAN PERTANAHAN NASIONAL



## BUKU TANAH

HAK : **PAKTI.** No. **72**



PROPINSI

KABUPATEN/KOTAMADYA

WONOSOBO.

KECAMATAN

WONOSOBO.

DESA/KELURAHAN

JARAKBARI.

KANTOR PERTANAHAN  
KABUPATEN/KOTAMADYA

DAFTAR ISIAN 208

No. **918 / A / BPN / 1997**

DAFTAR ISIAN 307

No. **1339 / A / BPN / 1997**

WONOSOBO.

11.25.09.04.4.00072

PENDAFTARAN - PERTAMA

Halaman :

a) HAK : **PAKAI.**

No. : **72**

Desa : **JARAKSARI.**

b) NAMA JALAN/PERSIL

Mok Singcir / sawah

c) ASAL PERSIL

1. Konversi **link yasan**

C. 666.P.87.S.I.

2. Pemberian hak

3. Pemisahan

4. Penggabungan

d) SURAT KEPUTUSAN

Uang pemasukan/biaya administrasi

Lamanya hak berlaku

Berakhirnya hak

Tgl.

e) SURAT UKUR

GAMBAR SITUASI

Tgl. : **14 - 10 - 1997.**

No. : **1031/PPK/1997.**

Luas : **± 1.910.M2.**

f) NAMA PEMEGANG HAK

= **PEMERINTAH DESA JARAKSARI** =

g) PEMBUKUAN

Worosobo, Tgl. **25 - 11 - 1997**

Kepala Kantor Pertanahan

Kabupaten/Kotamadya

**WONGSOSO.**

ttt.

Ir. **TJIPTADI, SH.**

NIP **010 166 138.**

h) PENERBITAN SERTIPIKAT

Worosobo, Tgl. **25 - 11 - 1997.**

Kepala Kantor Pertanahan

Kabupaten/Kotamadya

**WONGSOSO.**

Ir. **TJIPTADI, SH.**

NIP **010 166 138.**

i) PENUNJUK

g) PEMBUKUAN

11.25.09.04.4.00072

Nomor hak : P.72

c. 666.P.87.S.I.

# SURAT UKUR GAMBAR SITUASI


Nomor: 1831/SPN/19.92

## SEBIDANG TANAH TERLEAK DALAM

Propinsi : Jawa Tengah.  
Kabupaten/Kotamadya : Wonorejo.  
Kecamatan : leresejo.  
Desa/Kelurahan : Jambakri.  
Lembar : Kotak

Nomor Pendaftaran :

Selidang tanah pertanian berupa tegalen.

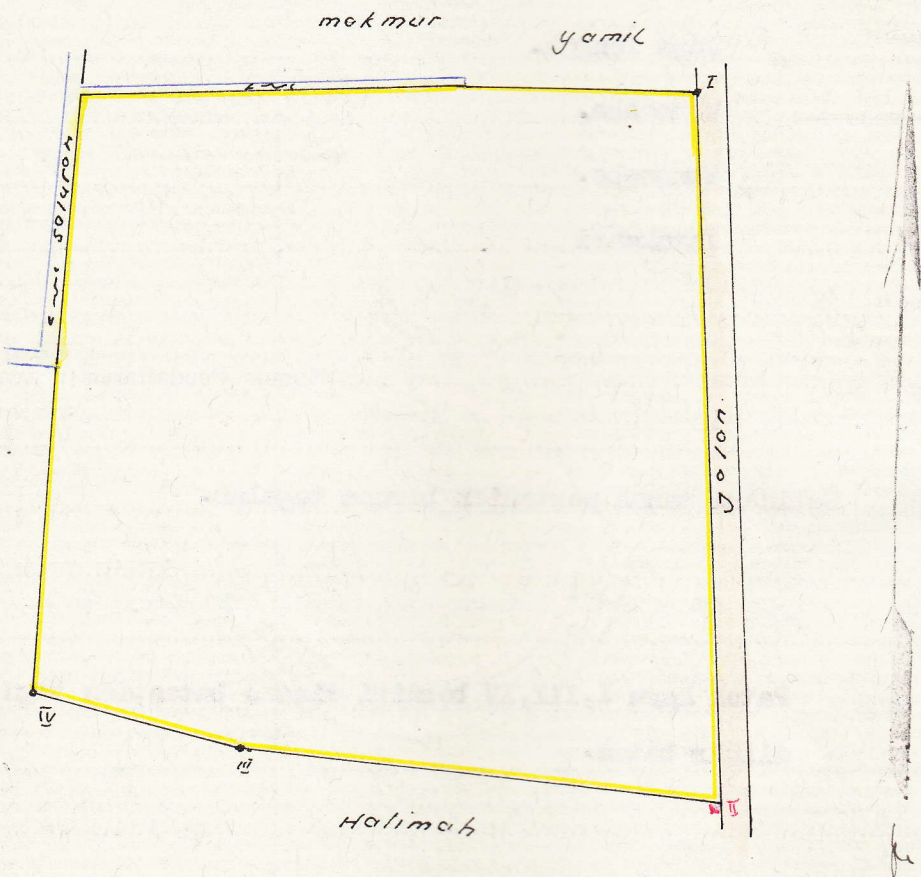


Tanda tanda batas Patok kayu I, III, IV berdiri diatas batas, dan tiang batu II, berdiri diluar batas.

Luas : YASUDI (DEKAMU)  $\times$  f  
1910 M2 (Seribu sembilan ratus sepuluh meter persegi)

Penunjukan dan penetapan batas YASUDA (DEKAMU KADUS SINGIL).

PERBANDINGAN 1 : .....500.....



**PENJELASAN :** ..... batas tanah ini

Hal lain-lain

Daftar Isian 302 tgl. 12 - 7 - 1997.

No. 1100

Daftar Isian 307 tgl. 15 - 10 - 1997.

No. 1062 / A / sen 197

UNTUK SERTIPIKAT

Wonosobo, Tgl. 14 - 10 - 1997

Kepala Kantor Pertanahan Kabupaten/Kotamadya

Kantor Pertanahan Kabupaten/Kotamadya



LE. TJIPTADI, SH.

SOEKIRNO, BSc.

NIP. 010 166 138.

NIP. 010 034 232

Pemisahan / Lihat surat ukur / Penggabungan / Nomor : /19 / Nomor hak

Dikeluarkan surat ukur/gambar situasi / Luas / Nomor / Sisa luas

Tanggal / Nomor

Sisanya diuraikan dalam surat ukur / Nomor /19 / Nomor hak

gambarkan situasi

gambarkan situasi

gambarkan situasi

gambarkan situasi

gambarkan situasi

gambarkan situasi

gambarkan situasi

gambarkan situasi

gambarkan situasi