

BADAN PERTANAHAN NASIONAL



SERTIPIKAT

(TANDA BUKTI HAK)



JARAKSARI
89


KANTOR PERTANAHAN
KABUPATEN/KOTAMADYA

WONOSOBO.-

AB 049825

1	1	.	2	5	.	0	9	.	0	4	.	4	.	0	0	0	3	6
---	---	---	---	---	---	---	---	---	---	---	---	---	---	---	---	---	---	---

BADAN PERTANAHAN NASIONAL



BUKU TANAH

HAK : PAKAI. No. 36



PROVINSI :
KABUPATEN/KOTAMADYA :
KECAMATAN :
DESA/KELURAHAN :

**KANTOR PERTANAHAN
 KABUPATEN/KOTAMADYA**

WONOSOBO.


DAFTAR ISIAN 208
 No. 087 / BPN / / 1991

DAFTAR ISIAN 307
 No. 2033 / BPN / E 1991

11.25.09.04.4.00036

PENDAFTARAN - PERTAMA

Halaman :

<p>a) HAK : PAKAI. No. : 36. Desa : JARAKSARI.</p>	<p>f) NAMA PEMEGANG HAK = DESA JARAKSARI =</p>
<p>b) NAMA JALAN/PERSIL Bengkok Desa Jaraksari/Sawah</p>	
<p>c) ASAL PERSIL 1. Konversi 2. Pemberian hakbekas N.767. 3. Pemisahan 4. Penggabungan</p>	<p>g) PEMBUKUAN Wonosobo, Tgl. 6-5-1991. Kepala Kantor Pertanahan Kabupaten/Kotamadya MONOSOBO. ttd. Drs. DARMANTO. NIP 010 054 342.</p>
<p>d) SURAT KEPUTUSAN Kepala Kantor Wilayah Badan Pertanahan Nasional Propinsi Jawa - Tengah. No.SK.530.3/436/3/2291/33/90. Tgl. 4 - 9 - 1990. Uang pemasukan/biaya administrasi Rp.15.000,- Lamanya hak berlaku Berakhirnya hak Tgl.</p>	<p>h) PENERBITAN SERTIPIKAT Wonosobo, Tgl. 6-5-91 Kepala Kantor Pertanahan Kabupaten/Kotamadya MONOSOBO. Drs. DARMANTO. NIP 010 054 342.</p> 
<p>e) SURAT UKUR GAMBAR SITUASI Tgl. : 2 - 5 - 1991. No. : 254/BPN/1991. Luas : ± 1400 M²</p>	<p>i) PENUNJUK</p>

11.25.09.04.4.00036

Nomor hak : P.36

SURAT UKUR
GAMBAR SITUASI

Nomor : 254 / BPN 19.91.

SEBIDANG TANAH TERLETAK DALAM

Propinsi : JAWA TENGAH

Kabupaten/Kotamadya : NONOSOBO

Kecamatan : NONOSOBO

Desa/Kelurahan : SARAKSARI

Peta :

Lembar : Kotak : Nomor Pendaftaran :

Keadaan Tanah : berupa buah buah

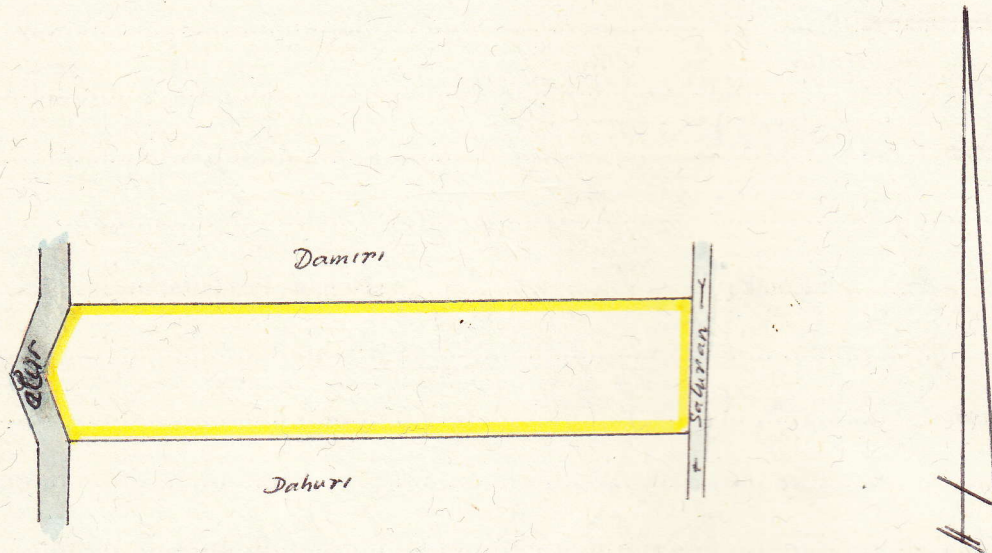
Tanda tanda batas :

Luas : ± 1400 M2 (Seribu Empat Ratus Meter persegi)

Penunjukan dan penetapan batas :



PERBANDINGAN 1 : 1000



PENJELASAN : batas tanah ini

