

6/17

=T=

HP

DEPARTEMEN DALAM NEGERI



S E R T I P I K A T

(TANDA BUKTI HAK)

JARASARI
51

~~KABUPATEN/KOTAMADYA~~

DATI II WONOSOBO.-

3643218

DEPARTEMEN DALAM NEGERI



S E R T I P I K A T

(T A N D A B U K T I H A K)

BUKU-TANAH: DESA: J A R A K S A R I. ✓

HAK PAKAI. No. 14. ✓

68 SURAT-UKUR: NO. 1445 TAHUN 1980

3643218

KANTOR SUB-DIREKTORAT AGRARIA
KABUPATEN/KOTAMADYA-

WONOSOBO. ✓

DEPARTEMEN DALAM NEGERI



BUKU TANAH

PROPINSI : JAWA - TENGAH. ✓
 KABUPATEN/KOTAMADYA : WONOSOBO. ✓
 KECAMATAN : WONOSOBO. ✓
 DESA : JARAKSARI. ✓

BIAYA
 Rp. 100,- ✓

DAFTAR PENGHASILAN
 No. 4860/A /19 80 ✓

3643218



KANTOR SUB-DIREKTORAT AGRARIA
 KABUPATEN/KOTAMADYA

DATI II WONOSOBO. ✓

2120 / 201. / 1980
 peng. tgl. 21-9-80 No. 14/9.

PENDAFTARAN - PERTAMA

Halaman :

<p>a) HAK : PAKAI. ✓ No. : 14. ✓ Desa : JARAKSARI. ✓</p>	<p>f) NAMA PEMEGANG HAK = BENGKOK DESA JARAKSARI = ✓✓</p>														
<p>b) NAMA JALAN/PERSIL BLOK MUNTANG</p>															
<p>c) ASAL PERSIL 1. Konversi ✓ 2. Pemberian hak 3. Pemisahan dari 4. Penggabungan</p>	<p>g) PENDAFTARAN Wonosobo. Tgl. 31 - 12 - 1980. A.n. BUPATI/WALIKOTA/KDH A.n. BUPATI/WALIKOTA/KDH Tk.II. Wonosobo. Tk.II. Wonosobo. Kepala Sub-Direktorat Agraria Kantor Kepala Sub-Direktorat Agraria u.b. Kepala Seksi Pendaftaran Tanah ttd. ttd. (MUBAIDI NGIZOM B.Sc),- (P.B. SOETARDI BA),- NIP.010051725. NIP.010024600.</p>														
<p>d) SURAT KEPUTUSAN Ganti rugi/uang wajib Lamanya hak berlaku Berakhir</p>	<p>h) PENGELUARAN SERTIPIKAT Wonosobo. Tgl. 31 - 12 - 1980. A.n. BUPATI/WALIKOTA/KDH A.n. BUPATI/WALIKOTA/KDH Kepala Sub-Direktorat Agraria Kantor Kepala Sub-Direktorat Agraria u.b. Kepala Seksi Pendaftaran Tanah Mengetahui : An. Bupati Kepala Daerah Tk.II. Wsb Kepala Kantor Agraria.   (MUBAIDI NGIZOM B.Sc),- (P.B. SOETARDI BA),- NIP.010051725. NIP.010024600.</p>														
<p>e) SURAT UKUR/URAIAN BATAS</p>	<p>i) PENUNJUK Warkah No: 798/208/1980. / Hak yasan C. P.38. Kl. S.II.</p>														
<p>No: 14/15 / 1980 Luas: ± 2650 m²</p>	<p>j) CATATAN MENGENAI PAJAK</p> <table border="1"> <thead> <tr> <th>Tahun</th> <th>Besarnya</th> <th>Tambahan</th> <th>Pengurangan</th> <th>Catatan</th> </tr> </thead> <tbody> <tr> <td> </td> <td> </td> <td> </td> <td> </td> <td> </td> </tr> </tbody> </table>					Tahun	Besarnya	Tambahan	Pengurangan	Catatan					
Tahun	Besarnya	Tambahan	Pengurangan	Catatan											

Nomor hak : Pa. 14

3643218

Nomor : 1445 / 19 ..80..

SURAT UKUR G - S.

SEBIDANG TANAH TERLETAK DALAM

Propinsi : Jawa - Tengah

Kabupaten/Kotamadya : Wonosobo

Kecamatan : Wonosobo

Desa : Jaraksari

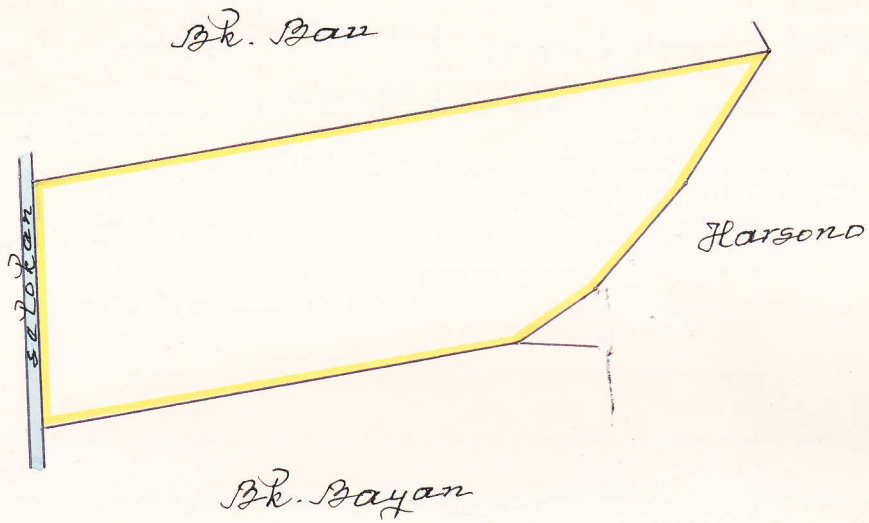
Lembar : 1 Kotak F.3 Nomer pendaftaran : 121

Luas : ± 2650 m². ✓

Penunjukan dan penetapan batas :

PERBANDINGAN 1 : 1000

BK. Caek & Ikem



PENJELASAN :



batas tanah ini

