

15  
36

=T=

HP

DEPARTEMEN DALAM NEGERI



S E R T I P I K A T

(TANDA BUKTI HAK)

JARAKSARI

52

~~KABUPATEN/KOTAMADYA~~

DATI II WONOSOBO. ✓

3643221

# DEPARTEMEN DALAM NEGERI



# S E R T I P I K A T

(TANDA BUKTI HAK)

BUKU-TANAH: DESA: J A R A K S A R I. ✓

HAK PAKAI. ✓ No. 15. ✓

GS SURAT-UKUR: NO. 1446 ✓ TAHUN 1980 ✓

3643221

KANTOR SUB-DIREKTORAT AGRARIA  
KABUPATEN/KOTAMADYA

WONOSOBO.- ✓

# DEPARTEMEN DALAM NEGERI



# BUKU TANAH

PROPINSI : JAWA - TENGAH. ✓  
 KABUPATEN/KOTAMADYA : WONOSOBO. ✓  
 KECAMATAN : WONOSOBO. ✓  
 DESA : JARAKSARI. ✓

BIAYA  
 Rp. 100,- ✓

DAFTAR PENGHASILAN  
 No. 4861 / A / 19 80. ✓

3643221


KANTOR SUB-DIREKTORAT AGRARIA : DATI II WONOSOBO.- ✓  
 KABUPATEN/KOTAMADYA

217/100/1980 -  
peng. tgl. 21-9-80 No. 1049

**PENDAFTARAN - PERTAMA**

Halaman :

<p>a) HAK : PAKAI. ✓ No. : 15. ✓ Desa : JARAKSARI. ✓</p>	<p>f) NAMA PEMEGANG HAK = BENGKOK DESA JARAKSARI = ✓</p>														
<p>b) NAMA JALAN/PERSIL BLOK MUNTANG</p>	<p>g) PENDAFTARAN Wonosobo. Tgl. 31 - 12 - 1980. A.n. BUPATI/WALIKOTA/KDH Tk.II. Wonosobo. Kantor Kepala Sub Direktorat Agraria u.b. Kepala Seksi Pendaftaran Tanah ttd. ( MUBAIDI NGIZOM B.Sc ),- NIP.010051725. ✓</p>														
<p>c) ASAL PERSIL 1. Konversi ✓ 2. Pemberian hak 3. Pemisahan dari 4. Penggabungan</p>	<p>h) PENGELUARAN SERTIPIKAT Wonosobo. Tgl. 31 - 12 - 1980. A.n. BUPATI/WALIKOTA/KDH Kepala Sub Direktorat Agraria Kantor u.b. Kepala Seksi Pendaftaran Tanah Mengetahui : An. Bupati Kepala Daerah Tk.II. Wsb Kepala Kantor Agraria. Ganti rugi/uang wajib Lamanya hak berlaku Berakhir ( MUBAIDI NGIZOM B.Sc ),- ( P.B. SOETARDI BA ),- NIP.010051725. NIP.010024600. ✓</p>														
<p>e) SURAT UKUR/URAIAN BATAS No: 1416/1980 Luas: ± 2650 m<sup>2</sup></p>	<p>i) PENUNJUK Warkah No: 799/208/1980. / Hak Pakai C. P.39. K1 S.II. ✓</p> <p>j) CATATAN MENGENAI PAJAK</p> <table border="1"> <thead> <tr> <th>Tahun</th> <th>Besarnya</th> <th>Tambahan</th> <th>Pengurangan</th> <th>Catatan</th> </tr> </thead> <tbody> <tr> <td> </td> <td> </td> <td> </td> <td> </td> <td> </td> </tr> </tbody> </table>					Tahun	Besarnya	Tambahan	Pengurangan	Catatan					
Tahun	Besarnya	Tambahan	Pengurangan	Catatan											



Nomor hak : P. 15

3643221

Nomor : 1446 /19 80

**SURAT UKUR** G - S.

**SEBIDANG TANAH TERLETAK DALAM**

Propinsi ..... : Jawa - Tengah .....

Kabupaten/Kotamadya ..... : Wonosobo .....

Kecamatan ..... : Wonosobo .....

Desa ..... : Jaraksari .....

Lembar : 1 Kotak : F.3 F 3.4 Nomer pendaftaran : 1208


Luas : ± 2650 m<sup>2</sup> ✓

Penunjukan dan penetapan batas : .....

PERBANDINGAN 1 : 1000

Bk. Kabayan Seem

Bk. Carik



Jarkoni

Bk. Jamping



*Handwritten signature or initials.*

PENJELASAN :



batas tanah ini

Hal lain-lain : .....

.....


.....

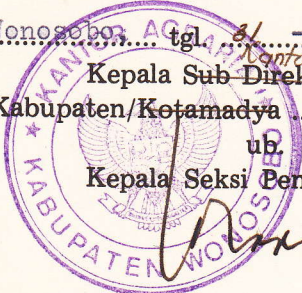
.....

.....


.....

Untuk sertipikat

Wonosobo, tgl. 31 - 12 - 1980.  
Kantor  
Kepala Sub-Direktorat Agraria  
Kabupaten/Kotamadya Wonosobo,  
ub.  
Kepala Seksi Pendaftaran Tanah,  




(MUBAIDI NGIZOM B.Sc.)  
NIP.010051725

Wonosobo, tgl. 4 - 11 - 1980.  
Kantor  
Kepala Sub-Direktorat Agraria  
Kabupaten/Kotamadya Wonosobo,  
ub.  
Kepala Seksi Pendaftaran Tanah,  


(MUBAIDI NGIZOM B.Sc.)  
NIP.010051725

Lihat surat ukur           Penggabung           Nomor ..... /19 ..... Nomor hak: .....

          Pengganti          

DIKELUARKAN SURAT UKUR		Luas	Nomor hak	Sisa luas
Tanggal	Nomor			

Sisanya diuraikan dalam surat-ukur Nomor : ..... /19 ..... Nomor hak : .....