

28/39

=T=

HP

DEPARTEMEN DALAM NEGERI



S E R T I P I K A T

(TANDA BUKTI HAK)

JARAKCARI

53

KABUPATEN/KOTAMADYA

DATI II WONOSOBO.- ✓

3643214

DEPARTEMEN DALAM NEGERI



S E R T I P I K A T

(TANDA BUKTI HAK)

BUKU-TANAH: DESA: J A R A K S A R I. ✓

HAK PAKAI. ✓ No. 16. ✓

68 SURAT-UKUR: NO. 447 TAHUN 1980

3643214

KANTOR SUB-DIREKTORAT AGRARIA
KABUPATEN/KOTAMADYA

WONOSOBO. ✓

DEPARTEMEN DALAM NEGERI



BUKU TANAH

PROPINSI : JAWA - TENGAH. ✓
 KABUPATEN/KOTAMADYA : WONOSOBO. ✓
 KECAMATAN : WONOSOBO. ✓
 DESA : JARAKSARI. ✓

BIAYA
 Rp. 100,-

DAFTAR PENGHASILAN
 No. 4862/ A /19 80. ✓

3643214




KANTOR SUB-DIREKTORAT AGRARIA
 KABUPATEN/KOTAMADYA

DATI II WONOSOBO.- ✓

216/1007/1980
 peng. tgl. 21-9-80 No: 119

PENDAFTARAN - PERTAMA

Halaman :

<p>a) HAK : PAKAI. ✓ No. : 16. ✓ Desa : JARAKSARI. ✓</p>	<p>f) NAMA PEMEGANG HAK = BENGKOK DESA JARAKSARI = ✓</p>														
<p>b) NAMA JALAN/PERSIL BLOK MUNTANG</p>															
<p>c) ASAL PERSIL 1. Konversi ✓ 2. Pemberian hak 3. Pemisahan dari 4. Penggabungan</p>	<p>g) PENDAFTARAN Wonosobo. Tgl. 31 - 12 - 1980. A.n. BUPATI/WALIKOTA/KDH Tk.II. Wonosobo. Kantor Kepala Sub-Direktorat Agraria u.b. Kepala Seksi Pendaftaran Tanah ttd. ttd. (MUBAIDI NGIZOM B.Sc),- (P.B. SOETARDI BA),- NIP.010051725. NIP.010024600. ✓</p>														
<p>d) SURAT KEPUTUSAN Ganti rugi/uang wajib Lamanya hak berlaku Berakhir</p>	<p>h) PENGELUARAN SERTIPIKAT Wonosobo. Tgl. 31 - 12 - 1980. A.n. BUPATI/WALIKOTA/KDH Kantor Kepala Sub-Direktorat Agraria u.b. Kepala Seksi Pendaftaran Tanah Mengetahui : An. Bupati Kepala Daerah Tk.II. Wsb Kepala Kantor Agraria    (MUBAIDI NGIZOM B.Sc),- (P.B. SOETARDI BA),- NIP.010051725. NIP.010024600. ✓</p> <p>i) PENUNJUK Warkah No: 80/208/1980. Hak Pakai C. P.40. Kl. S.II. ✓</p>														
<p>e) SURAT UKUR/URAIAN BATAS Luas : ± 2480 m²</p>	<p>j) CATATAN MENGENAI PAJAK</p> <table border="1"> <thead> <tr> <th>Tahun</th> <th>Besarnya</th> <th>Tambahan</th> <th>Pengurangan</th> <th>Catatan</th> </tr> </thead> <tbody> <tr> <td> </td> <td> </td> <td> </td> <td> </td> <td> </td> </tr> </tbody> </table>					Tahun	Besarnya	Tambahan	Pengurangan	Catatan					
Tahun	Besarnya	Tambahan	Pengurangan	Catatan											

68

Nomor hak : P. 16

3643214

Nomor : 1447 / 19 80.

SURAT UKUR G - S.

SEBIDANG TANAH TERLETAK DALAM

Propinsi : Jawa - Tengah

Kabupaten/Kotamadya : Wonorebo

Kecamatan : Wonorebo

Desa : Jaraksari

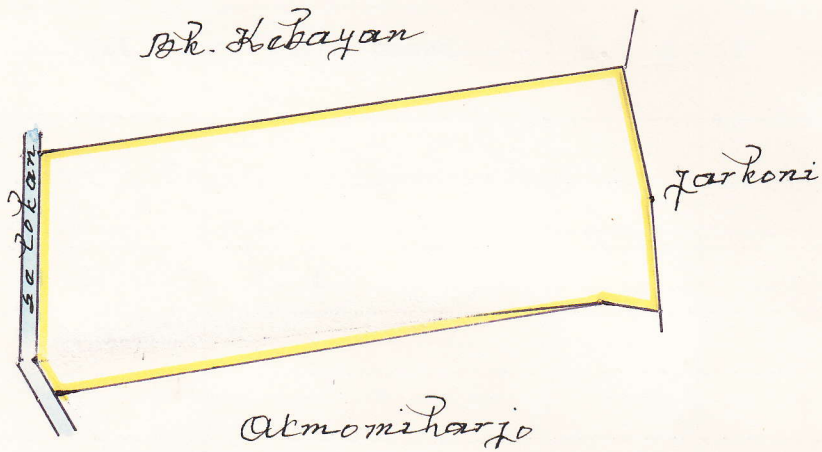
Lembar : 1 Kotak : 3 Nomor pendaftaran : 119

Luas : ± 2450 m² ✓

Penunjukan dan penetapan batas :

PERBANDINGAN 1 : 1000.

Bk. Kaum Sken



PENJELASAN :



batas tanah ini

