

14
35

=T=

H.P.

DEPARTEMEN DALAM NEGERI



S E R T I P I K A T

(TANDA BUKTI HAK)

JARAKSARI
AB

KABUPATEN/KOTAMADYA

DATI II WONOSOBO.- ✓

3643216

DEPARTEMEN DALAM NEGERI



S E R T I P I K A T

(TANDA BUKTI HAK)

BUKU-TANAH: DESA: J A R A K X S A R I.

HAK PAKAI. No. 4.

68 SURAT-UKUR: NO. 1111 TAHUN 1982

3643216

KANTOR SUB-DIREKTORAT AGRARIA
KABUPATEN/KOTAMADYA

WONOSOBO.

DEPARTEMEN DALAM NEGERI



BUKU TANAH

PROPINSI : JAWA - TENGAH. ✓
 KABUPATEN/KOTAMADYA : WONOSOBO. ✓
 KECAMATAN : WONOSOBO. ✓
 DESA : JARAKSARI. ✓

BIAYA
 Rp. 100,- ✓

DAFTAR PENGHASILAN
 No. 4850/ A /19 80. ✓




3643216

KANTOR SUB-DIREKTORAT AGRARIA : DATI II WONOSOBO.- ✓
 KABUPATEN/KOTAMADYA-

2117/307/1980
 peng. tgl. 21-9-80 No. 149

PENDAFTARAN - PERTAMA

Halaman :

a) HAK : PAKAI. ✓	f) NAMA PEMEGANG HAK				
No. : 4. ✓	= BENGKOK DESA JARAKSARI = ✓ ✓				
Desa : JARAKSARI. ✓					
b) NAMA JALAN/PERSIL BLOK MUNTANG.					
c) ASAL PERSIL 1. Konversi L 2. Pemberian hak 3. Pemisahan dari 4. Penggabungan	g) PENDAFTARAN Wonosobo. Tgl. 31 - 12 - 1980. A.n. BUPATI/WALIKOTA/KDH Tk.II. Wonosobo. Kantor Kepala Sub Direktorat Agraria u.b. Kepala Seksi Pendaftaran Tanah ttt. ttt. (MUBAIDI NGIZOM B.Sc),- (P.B. SOETARDI BA),- NIP.010051725. NIP.010024600.				
d) SURAT KEPUTUSAN Ganti rugi/uang wajib Lamanya hak berlaku Berakhir	h) PENGELUARAN SERTIPIKAT Wonosobo. Tgl. 31 - 12 - 1980. A.n. BUPATI/WALIKOTA/KDH Tk.II. Wonosobo. Kantor Kepala Sub Direktorat Agraria u.b. Kepala Seksi Pendaftaran Tanah Mengetahui : An. Bupati Kepala Daerah Tk.II. Wsb Kepala Kantor Agraria.    (MUBAIDI NGIZOM B.Sc),- (P.B. SOETARDI BA),- NIP.010051725. NIP.010024600.				
e) SURAT UKUR/URAIAN BATAS	i) PENUNJUK Warkah No: 788/208/1980. / Pakai C. P.37. Kl. S.II. ✓				
68 No: 1444/1980 Luas: ± 3500 m ²	j) CATATAN MENGENAI PAJAK Tahun Besarnya Tambahan Pengurangan Catatan				

Nomor hak : P. 4

3643216

Nomor : 1444 / 1980

SURAT UKUR G - S.

SEBIDANG TANAH TERLETAK DALAM

Propinsi : Jawa - Tengah

Kabupaten/Kotamadya : Wonosobo

Kecamatan : Wonosobo

Desa : Jaraksari

Lembar : 1 Kotak P. 3 Nomor pendaftaran : 122

Luas : ± 3500 m² ✓

Penunjukan dan penetapan batas :

PERBANDINGAN 1 : 1.000.

Bk. Bsm. Gkmi.

Bk. Lurah

Bk. Carik

Harsono

Bk. Carik



PENJELASAN :



batas tanah ini

Hal lain-lain :

.....

.....

.....

.....

.....

Untuk sertipikat



Wonosobo, tgl. 21 12 19 80
 Kepala Sub Direktorat Agraria
 Kabupaten/Kotamadya Wonosobo,
 ub.
 Kepala Seksi Pendaftaran Tanah,

[Handwritten signature]

(MUBAIDI NGIZON B.Sc)
 NIP.010051725

Wonosobo, tgl. 4 11 19 80
 Kepala Sub Direktorat Agraria
 Kabupaten/Kotamadya Wonosobo,
 ub.

Kepala Seksi Pendaftaran Tanah,

[Handwritten signature]

(MUBAIDI NGIZON B.Sc)
 NIP.010051725

Lihat surat ukur Penggabung Nomor /19 Nomor hak:
 Pengganti

DIKELUARKAN SURAT UKUR		Luas	Nomor hak	Sisa luas
Tanggal	Nomor			

Sisanya diuraikan dalam surat-ukur Nomor : /19 Nomor hak :