

8/13

=T=

HP  
8

4.

# DEPARTEMEN DALAM NEGERI



# S E R T I P I K A T

(TANDA BUKTI HAK)

Jember  
47

KABUPATEN/KOTAMADYA

DATI II WONOSOBO.- ✓

3643222

# DEPARTEMEN DALAM NEGERI



# S E R T I P I K A T

( T A N D A B U K T I H A K )

BUKU-TANAH: DESA: J A R A K S A R I. ✓

HAK PAKAT. ✓ No. 8. ✓

68 SURAT-UKUR: NO. 1100 TAHUN 1980

3643222

KANTOR SUB-DIREKTORAT AGRARIA  
KABUPATEN/KOTAMADYA

WONOSOBO.

DEPARTEMEN DALAM NEGERI



BUKU TANAH

PROPINSI : JAWA - TENGAH. ✓  
 KABUPATEN/KOTAMADYA : WONOSOBO. ✓  
 KECAMATAN : WONOSOBO. ✓  
 DESA : JARAKSARI. ✓

BIAYA  
 Rp. 100,- ✓

DAFTAR PENGHASILAN  
 No. 4854/A/1980. ✓

3643222

KANTOR SUB-DIREKTORAT AGRARIA  
 KABUPATEN/KOTAMADYA


DATI II WONOSOBO. ✓

24/12/1980  
 peng. jkt 4-9-80 No: 149

**PENDAFTARAN - PERTAMA**

Halaman :

a) HAK : PAKAI. ✓ No. : 8. ✓	f) NAMA PEMEGANG HAK = BENGKOK DESA JARAKSARI = ✓														
Desa : JARAKSARI. ✓															
b) NAMA JALAN/PERSIL BLOK SIKEMJENG															
c) ASAL PERSIL 1. Konversi ✓ 2. Pemberian hak 3. Pemisahan dari 4. Penggabungan	g) PENDAFTARAN Wonosobo. Tgl. 31 - 12 - 1980. A.n. BUPATI/WALIKOTA/KDH Tk.II. Wonosobo. Kantor Kepala Sub-Direktorat Agraria u.b. Kepala Seksi Pendaftaran Tanah  ttd. ttd. ( MUBAIDI NGIZOM B.Sc ),- ( P.B. SOETARDI BA ),- NIP.010051725. NIP.010024600.														
d) SURAT KEPUTUSAN  Ganti rugi/uang wajib  Lamanya hak berlaku  Berakhir	h) PENGELUARAN SERTIPIKAT Wonosobo. Tgl. 31 - 12 - 1980. A.n. BUPATI/WALIKOTA/KDH Kepala Sub-Direktorat Agraria u.b. Kepala Seksi Pendaftaran Tanah  Mengetahui : An. Bupati Kepala Daerah Tk.II. Wonosobo Kepala Kantor Agraria.  ( MUBAIDI NGIZOM B.Sc ),- ( P.B. SOETARDI BA ),- NIP.010051725. NIP.010024600.														
e) SURAT UKUR/URAIAN BATAS	i) PENUNJUK Warkah No. 792/ 208/1980. ✓ Hak Pakai C. P.16. Kl. S.II. ✓														
No: 1400/1980     Luas: ± 3050 m <sup>2</sup>	j) CATATAN MENGENAI PAJAK <table border="1"> <thead> <tr> <th>Tahun</th> <th>Besarnya</th> <th>Tambahan</th> <th>Pengurangan</th> <th>Catatan</th> </tr> </thead> <tbody> <tr> <td> </td> <td> </td> <td> </td> <td> </td> <td> </td> </tr> </tbody> </table>					Tahun	Besarnya	Tambahan	Pengurangan	Catatan					
Tahun	Besarnya	Tambahan	Pengurangan	Catatan											



Nomor hak : P. 8

3643222

Nomor : 1450 /1980

# SURAT UKUR G - S

## SEBIDANG TANAH TERLETAK DALAM

Propinsi ..... : Jawa Tengah

Kabupaten/Kotamadya ..... : Wonorejo

Kecamatan ..... : Wonorejo

Desa ..... : Jaraksari

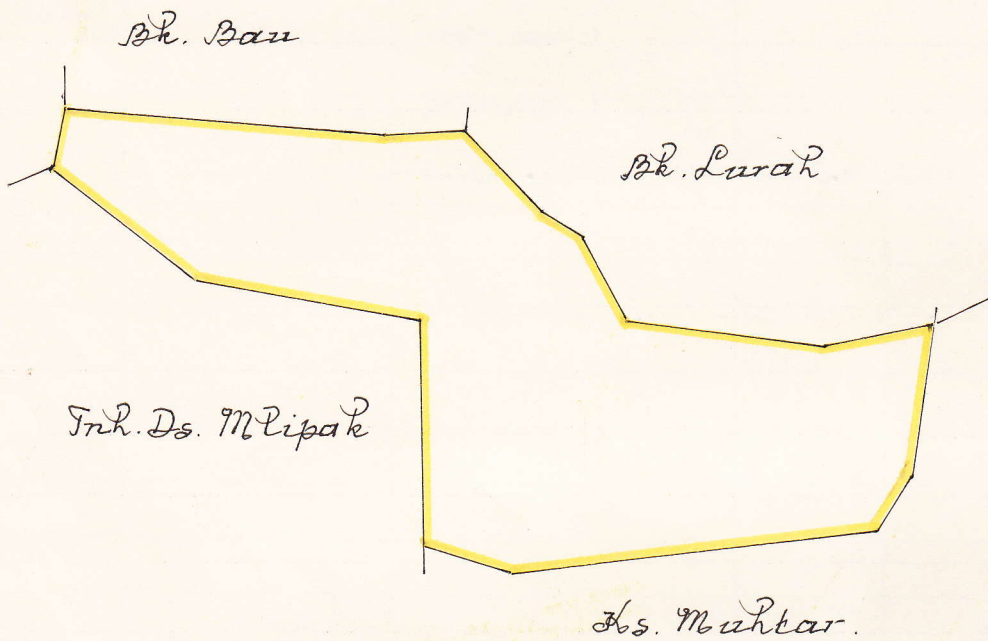
Lembar : 3 Kotak b.3 Nomor pendaftaran, 290.

Luas : ± 3050 m<sup>2</sup>.

Penunjukan dan penetapan batas :

PERBANDINGAN 1 : 1000.

BK. Sek. des. Tosari



PENJELASAN :



batas tanah ini

Hal lain-lain : .....

.....


.....

.....


.....

.....

Untuk sertipikat

Wonosobo, tgl. <sup>31</sup> <sup>12</sup> ..... 1980.....  
 Kepala Sub-Direktorat Agraria  
 Kabupaten/Kotamadya ..... Wonosobo, .....  
 ub.  
 Kepala Seksi Pendaftaran Tanah,  


(MUBAIDI NGIZOM B.Sc)  
 NIP.010051725

Wonosobo, tgl. <sup>11</sup> ..... 1980.....  
 Kepala Sub-Direktorat Agraria  
 Kabupaten/Kotamadya ..... Wonosobo, .....  
 ub.  
 Kepala Seksi Pendaftaran Tanah,  


(MUBAIDI NGIZOM B.Sc)  
 NIP.010051725

Lihat surat ukur           Penggabung           Nomor ..... /19 ..... Nomor hak: .....  
          Pengganti          

DIKELUARKAN SURAT UKUR		Luas	Nomor hak	Sisa luas
Tanggal	Nomor			

Sisanya diuraikan dalam surat-ukur Nomor : ..... /19 ..... Nomor hak : .....