

D: 7872 / 02/12/20

KEMENTERIAN AGRARIA DAN TATA RUANG / BADAN PERTANAHAN NASIONAL REPUBLIK INDONESIA



SERTIPIKAT (TANDA BUKTI HAK)




KANTOR PERTANAHAN
KABUPATEN / ~~KOTA~~

WONOSOBO

1 1 • 2 5 • 0 9 • 0 5 • 4 • 0 0 0 4 0

KEMENTERIAN AGRARIA DAN TATA RUANG /
BADAN PERTANAHAN NASIONAL
REPUBLIK INDONESIA



SERTIPIKAT

HAK : PAKAI No. 00040

PROVINSI : JAWA TENGAH

KABUPATEN / KOTA : WONOSOBO

KECAMATAN : WONOSOBO

DESA / KELURAHAN : MLIPAK

KANTOR PERTANAHAN
KABUPATEN / KOTA

WONOSOBO

DAFTAR ISI AN 307
No. 73177 / 2020
DAFTAR ISI AN 208
No. 36342 / 2020

1 1 • 2 5 • 0 9 • 0 5 • 4 • 0 0 0 4 0

PENDAFTARAN - PERTAMA

Halaman :

<p>a) HAK : PAKAI No. : 00040 Desa / Kel : MLIPAK Tgl. berakhirnya hak : Untuk jangka waktu selama dipergunakan</p>	<p>f) NAMA PEMEGANG HAK PEMERINTAH KABUPATEN WONOSOBO Tanggal lahir / akta pendirian</p>
<p>b) NIB : 11250905.01259 Letak Tanah MLIPAK</p>	<p>g) PEMBUKUAN Wonosobo, 07/12/2020 Kepala Kantor Pertanahan Kabupaten / Kota Wonosobo</p>
<p>c) ASAL HAK 1. Konversi 2. Pemberian Hak dari Tanah Negara Aset Pemerintah Kabupaten Wonosobo. 3. Pemecahan / Pemisahan / Penggabungan bidang</p>	<p>h) PENERBITAN SERTIPIKAT Wonosobo, 07/12/2020 Kepala Kantor Pertanahan Kabupaten / Kota Wonosobo</p>
<p>d) DASAR PENDAFTARAN 1. Daftar Isian 202 Tgl. 01/12/2020 No. 144/HP/BPN-11.25/2020 2. Surat Keputusan Kakantah Kab. Wonosobo Tgl. 01/12/2020 No. 144/HP/BPN-11.25/2020 3. Permohonan Pemecahan / Pemisahan / Penggabungan bidang Tgl. No.</p>	<p>BUDIONO, A.Ptnh., M.H. NIP 19700402 198903 1 003</p>
<p>e) SURAT UKUR Tgl. 04/12/2020 No. 00773/Mlipak/2020 Luas : 1.173 M²</p>	<p>BUDIONO, A.Ptnh., M.H. NIP 19700402 198903 1 003</p>
<p>i) PENUNJUK - Dipergunakan untuk Jalan Desa. - Hak Pakai ini tidak boleh dipergunakan untuk tujuan lain / dialihkan haknya tanpa persetujuan tertulis dari Kepala Kantor Pertanahan Kabupaten Wonosobo.</p>	



AAS309503

1 1 • 2 5 • 0 9 • 0 5 • 4 • 0 0 0 4 0

DAFTAR ISIAN 207
NIB : 11250905.01259

SURAT UKUR

Nomor : 00773/Mlipak/2020

SEBIDANG TANAH TERLETAK DALAM

Provinsi : JAWA TENGAH

Kabupaten / Kota : WONOSOBO

Kecamatan : WONOSOBO

Desa / Kelurahan : MLIPAK

Peta : Pendaftaran Nomor Peta Pendaftaran 49.1-36.068-02-1

Lembar : Kotak : Ds

Keadaan Tanah : Sebidang tanah dipergunakan untuk jalan.


Tanda-tanda batas : Telah terpasang sesuai dengan Peraturan Pemerintah Nomor 24 Tahun 1997 jo. Peraturan Menteri Negara Agraria/ Kepala Badan Pertanahan Nasional Nomor 3 Tahun 1997 Pasal 22 Ayat 1.

Luas : 1.173 m2 (Seribu Seratus Tujuh Puluh Tiga Meter Persegi)

Penunjukan dan penetapan batas : Batas-batas ditunjukkan oleh :

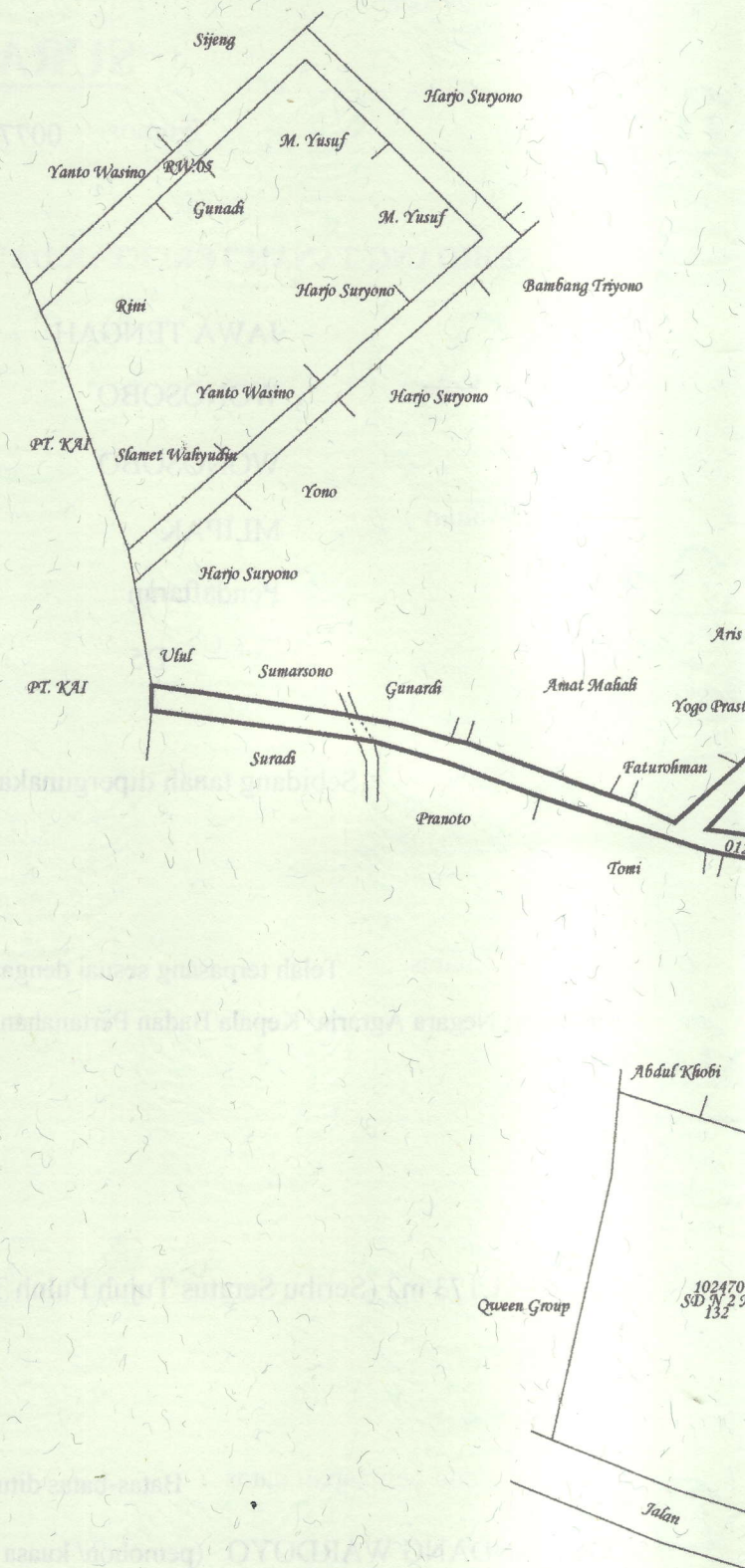
ONE ANDANG WARDOYO (pemohon/ kuasa pemohon) dan disetujui oleh pihak-pihak berbatasan.

Ditetapkan dan diukur oleh Widodo Juniarto, SH.



1000

SKALA 1 :



Koordinat Titik Tengah : X=243837.4471 Y=684497.3323

PENJELASAN : batas tanah ini

