

KEMENTERIAN AGRARIA DAN TATA RUANG / BADAN PERTANAHAN NASIONAL REPUBLIK INDONESIA




SERTIPIKAT (TANDA BUKTI HAK)

KANTOR PERTANAHAN
KABUPATEN / KOTA

WONOSOBO

1	1	•	2	5	•	0	9	•	0	5	•	4	•	0	0	0	2	9
---	---	---	---	---	---	---	---	---	---	---	---	---	---	---	---	---	---	---

KEMENTERIAN AGRARIA DAN TATA RUANG /
BADAN PERTANAHAN NASIONAL
REPUBLIK INDONESIA



SERTIPIKAT

HAK : PAKAI No. 00029

PROVINSI : JAWA TENGAH

KABUPATEN / KOTA : WONOSOBO

KECAMATAN : WONOSOBO

DESA / KELURAHAN : MLIPAK

KANTOR PERTANAHAN
KABUPATEN / KOTA

WONOSOBO

DAFTAR ISIAN 307

No. 72784 / 2020

DAFTAR ISIAN 208

No. 36224 / 2020

1 1 • 2 5 • 0 9 • 0 5 • 4 • 0 0 0 2 9

PENDAFTARAN - PERTAMA

Halaman :

<p>a) HAK : PAKAI No. : 00029 Desa / Kel : MLIPAK Tgl. berakhirnya hak : Untuk jangka waktu selama dipergunakan :</p>	<p>f) NAMA PEMEGANG HAK PEMERINTAH KABUPATEN WONOSOBO Tanggal lahir / akta pendirian</p>
<p>b) NIB 11250905.01267 Letak Tanah MLIPAK</p>	<p>g) PEMBUKUAN Wonosobo, 03/12/2020 Kepala Kantor Pertanahan Kabupaten / Kota Wonosobo</p>
<p>c) ASAL HAK 1. Konversi 2. Pemberian Hak dari Tanah Negara Aset Pemerintah Kabupaten Wonosobo. 3. Pemecahan / Pemisahan / Penggabungan bidang</p>	<p>..... ttd BUDIONO, A.Ptnh., M.H. NIP 19700402 198903 1 003</p>
<p>d) DASAR PENDAFTARAN 1. Daftar Isian 202 Tgl. 01/12/2020 No. 146/HP/BPN-11.25/2020 2. Surat Keputusan Kakantah Kab. Wonosobo Tgl. 01/12/2020 No. 146/HP/BPN-11.25/2020 3. Permohonan Pemecahan / Pemisahan / Penggabungan bidang Tgl. No.</p>	<p>h) PENERBITAN SERTIPIKAT Wonosobo, 03/12/2020 Kepala Kantor Pertanahan Kabupaten / Kota Wonosobo</p>
<p>e) SURAT UKUR Tgl. 03/12/2020 No. 00780/Mlipak/2020 Luas : 670 M²</p>	<p>..... BUDIONO, A.Ptnh., M.H. NIP 19700402 198903 1 003</p>
<p>i) PENUNJUK - Dipergunakan untuk Jalan Desa. - Hak Pakai ini tidak boleh dipergunakan untuk tujuan lain / dialihkan haknya tanpa persetujuan tertulis dari Kepala Kantor Pertanahan Kabupaten Wonosobo.</p>	



AAS309502

DAFTAR ISIYAN 207

1 1 • 2 5 • 0 9 • 0 5 • 4 • 0 0 0 2 9

NIB : 11250905.01267

SURAT UKUR

Nomor : 00780/MLipak/2020

SEBIDANG TANAH TERLETAK DALAM

Provinsi : JAWA TENGAH

Kabupaten / Kota : WONOSOBO

Kecamatan : WONOSOBO

Desa / Kelurahan : MLIPAK

Peta : Pendaftaran Nomor Peta Pendaftaran : 49.1-36.068-02-4

Lembar : Kotak : A4

Keadaan Tanah : Sebidang tanah dipergunakan untuk Jalan Desa.

Tanda-tanda batas : Telah terpasang sesuai dengan Peraturan Pemerintah Nomor 24 Tahun 1997 jo Peraturan

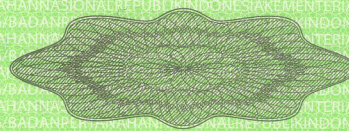
Menteri Negara Agraria/ Kepala Badan Pertanahan Nasional Nomor 3 Tahun 1997 Pasal 22 Ayat 1.

Luas : 670 m2 (Enam Ratus Tujuh Puluh Meter Persegi)

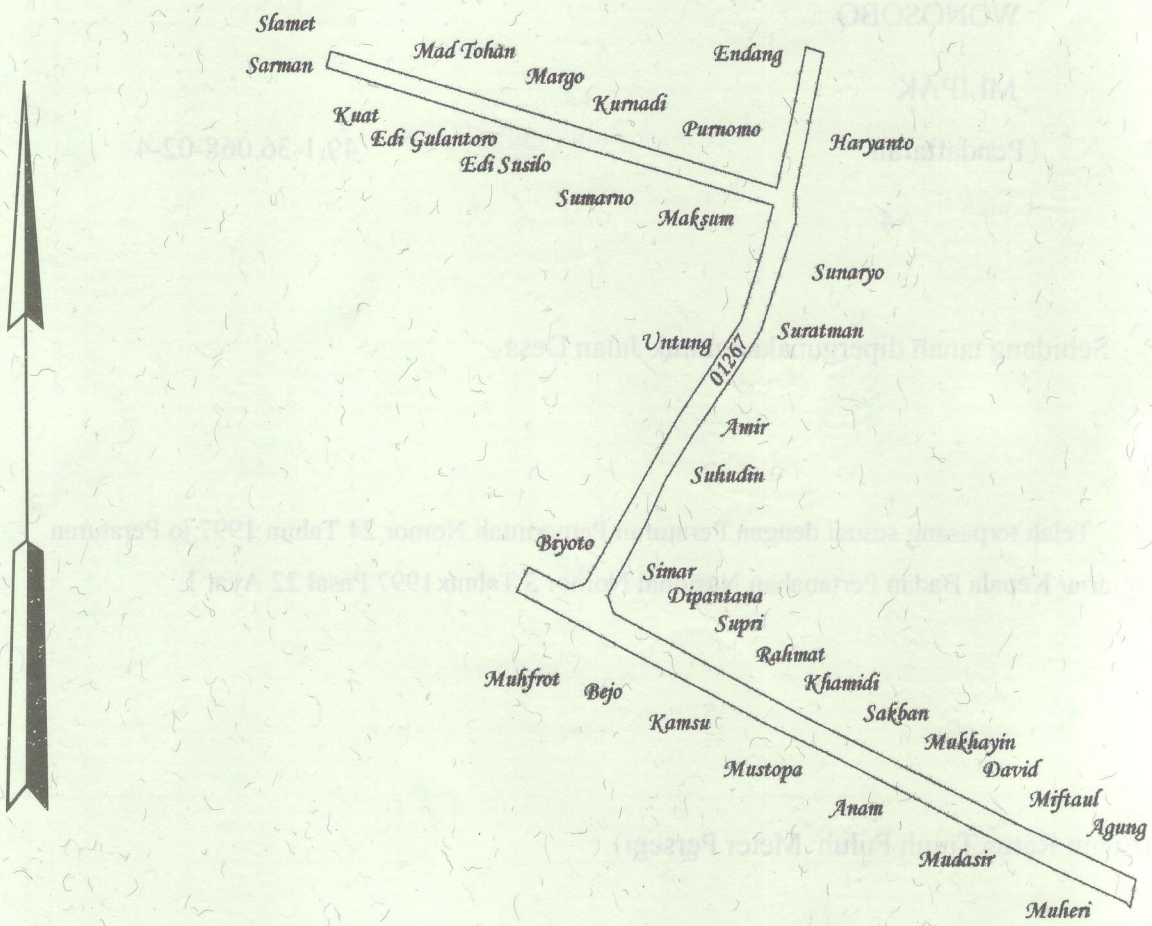
Penunjukan dan penetapan batas : Batas-batas ditunjukkan oleh :

ONE ANDANG WARDOYO (pemohon/ kuasa pemohon) dan disetujui oleh pihak-pihak berbatasan.

Ditetapkan dan diukur oleh: Widodo Juniarto.



SKALA 1 :



Koordinat Titik Tengah : X=243597.7062 Y=684886.5260

PENJELASAN :

batas tanah ini

