

KEMENTERIAN AGRARIA DAN TATA RUANG / BADAN PERTANAHAN NASIONAL REPUBLIK INDONESIA




SERTIPIKAT (TANDA BUKTI HAK)

**KANTOR PERTANAHAN
KABUPATEN / KOTA**

WONOSOBO

1	1	•	2	5	•	0	9	•	0	5	•	4	•	0	0	0	2	8
---	---	---	---	---	---	---	---	---	---	---	---	---	---	---	---	---	---	---

KEMENTERIAN AGRARIA DAN TATA RUANG /
BADAN PERTANAHAN NASIONAL
REPUBLIK INDONESIA



SERTIPIKAT

HAK : PAKAI No. 00028

PROVINSI : JAWA TENGAH

KABUPATEN / KOTA : WONOSOBO

KECAMATAN : WONOSOBO

DESA / KELURAHAN : MLIPAK

KANTOR PERTANAHAN
KABUPATEN / KOTA
WONOSOBO

DAFTAR ISIAN 307

No. 72783 / 2020

DAFTAR ISIAN 208

No. 36223 / 2020

1 1 • 2 5 • 0 9 • 0 5 • 4 • 0 0 0 2 8

PENDAFTARAN - PERTAMA

Halaman :

<p>a) HAK : PAKAI</p> <p>No. : 00028</p> <p>Desa / Kel : MLIPAK</p> <p>Tgl. berakhirnya hak :</p>	<p>d) NAMA PEMEGANG HAK</p> <p style="text-align: center;">PEMERINTAH KABUPATEN WONOSOBO</p> <p>Tanggal lahir / akta pendirian</p>
<p>Untuk jangka waktu selama dipergunakan</p> <p>b) NIB : 11250905.01270</p> <p>Letak Tanah : MLIPAK</p>	<p>g) PEMBUKUAN</p> <p style="text-align: center;">Wonosobo, 03/12/2020</p> <p style="text-align: center;">Kepala Kantor Pertanahan Kabupaten / Kota Wonosobo</p> <p style="text-align: center;">ttd</p>
<p>c) ASAL HAK</p> <p>1. Konversi</p> <p>2. Pemberian Hak dari Tanah Negara Aset Pemerintah Kabupaten Wonosobo.</p> <p>3. Pemecahan / Pemisahan / Penggabungan bidang</p>	<p>h) PENERBITAN SERTIPIKAT</p> <p style="text-align: center;">Wonosobo, 03/12/2020</p> <p style="text-align: center;">Kepala Kantor Pertanahan Kabupaten / Kota Wonosobo</p>
<p>d) DASAR PENDAFTARAN</p> <p>1. Daftar Isian 202</p> <p>Tgl. :</p> <p>No. :</p> <p>2. Surat Keputusan Kakantah Kab. Wonosobo</p> <p>Tgl. : 01/12/2020</p> <p>No. : 145/HP/BPN-11.25/2020</p> <p>3. Permohonan Pemecahan / Pemisahan / Penggabungan bidang</p> <p>Tgl. :</p> <p>No. :</p>	<p>e) SURAT UKUR</p> <p>Tgl. : 03/12/2020</p> <p>No. : 00778/MLipak/2020</p> <p>Luas : 923 M²</p>
<p>i) PENUNJUK</p> <ul style="list-style-type: none"> - Dipergunakan untuk Jalan Desa. - Hak Pakai ini tidak boleh dipergunakan untuk tujuan lain / dialihkan haknya tanpa persetujuan tertulis dari Kepala Kantor Pertanahan Kabupaten Wonosobo. 	<p>f) NAMA PEMERINTAH</p> <p style="text-align: center;">BUDIONO, A.Ptnh., M.H.</p> <p>NIP : 19700402 198903 1 003</p>



AAS309501

1 • 1 • 2 • 5 • 0 • 9 • 0 • 5 • 4 • 0 • 0 • 0 • 2 • 8

NIB : 11250905.01270

DAFTAR ISIAN 207

SURAT UKUR

Nomor : 00778/Mlipak/2020

SEBIDANG TANAH TERLEKAT DALAM

Provinsi : JAWA TENGAH

Kabupaten / Kota : WONOSOBO

Kecamatan : WONOSOBO

Desa / Kelurahan : MLIPAK

Peta : Pendaftaran Nomor Peta Pendaftaran 49.1-36.068-02-4

Lembar : Kotak B5

Keadaan Tanah : Sebidang tanah dipergunakan untuk Jalan Desa.


Tanda-tanda batas : Telah terpasang sesuai dengan Peraturan Pemerintah Nomor 24 Tahun 1997 jo Peraturan Menteri Negara Agraria/ Kepala Badan Pertanahan Nasional Nomor 3 Tahun 1997 Pasal 22 Ayat 1.

Luas : 923 m2 (Sembilan Ratus Dua Puluh Tiga Meter Persegi)

Penunjukan dan penetapan batas : Batas-batas ditunjukkan oleh :

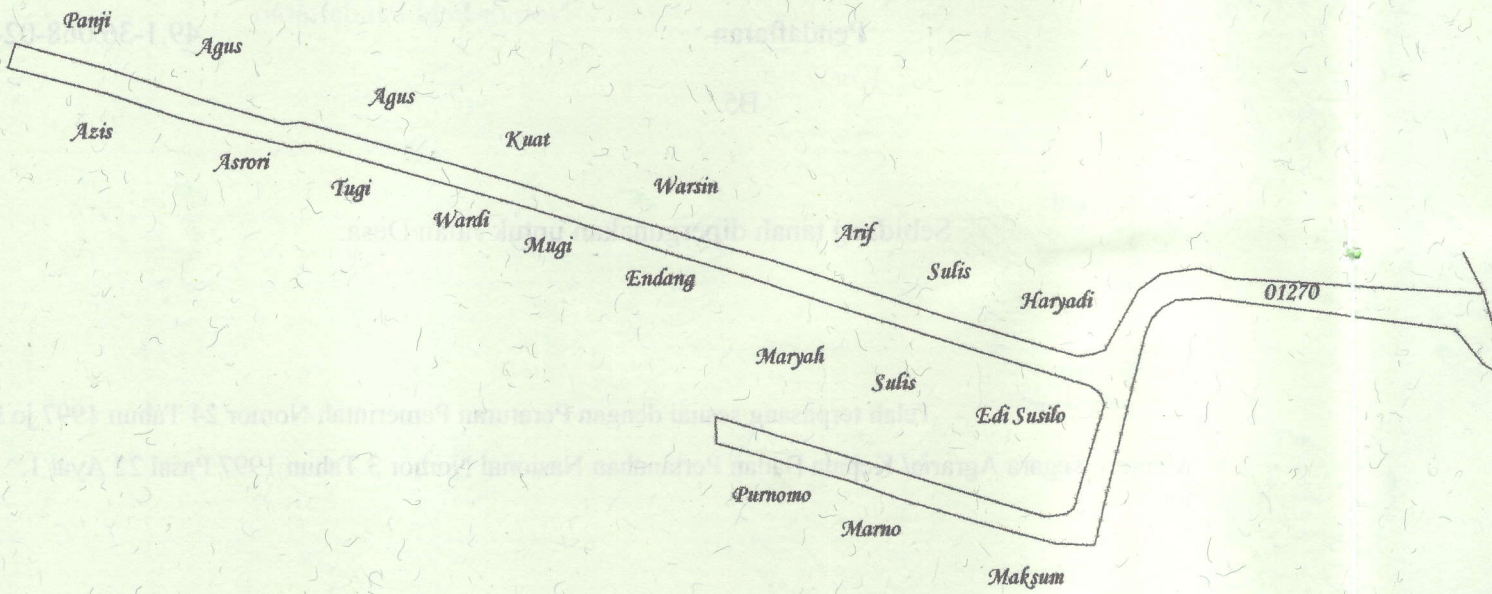
ONE ANDANG WARDOYO (pemohon/ kuasa pemohon) dan disetujui oleh pihak-pihak berbatasan.

Ditetapkan dan diukur oleh Widodo Juniarto.



1000

SKALA 1 :



Koordinat Titik Tengah : $X=243681.9035$ $Y=684923.9527$

PENJELASAN : batas tanah ini

