

AAS309483

00777

DAFTAR ISI 206

D: 7878 / 02/12/20

# KEMENTERIAN AGRARIA DAN TATA RUANG / BADAN PERTANAHAN NASIONAL REPUBLIK INDONESIA




## SERTIPIKAT (TANDA BUKTI HAK)

KANTOR PERTANAHAN  
KABUPATEN / KOTA

WONOSOBO

1	1	•	2	5	•	0	9	•	0	5	•	4	•	0	0	0	3	9
---	---	---	---	---	---	---	---	---	---	---	---	---	---	---	---	---	---	---

KEMENTERIAN AGRARIA DAN TATA RUANG /  
BADAN PERTANAHAN NASIONAL  
REPUBLIK INDONESIA



SERTIPIKAT

HAK : PAKAI No. 00039

PROVINSI : JAWA TENGAH

KABUPATEN / KOTA : WONOSOBO

KECAMATAN : WONOSOBO

DESA / KELURAHAN : MLIPAK

KANTOR PERTANAHAN  
KABUPATEN / KOTA

WONOSOBO

DAFTAR ISI AN 307  
No. 73176 / 2020

DAFTAR ISI AN 208  
No. 36341 / 2020

1 1 • 2 5 • 0 9 • 0 5 • 4 • 0 0 0 3 9

# PENDAFTARAN - PERTAMA

Halaman :

<p><b>a) HAK : PAKAI</b>                  No. : <b>00039</b>                  Desa / Kel : <b>MLIPAK</b>                  Tgl. berakhirnya hak :                  Untuk jangka waktu selama dipergunakan</p>	<p><b>f) NAMA PEMEGANG HAK</b>  <b>PEMERINTAH KABUPATEN WONOSOBO</b>                  Tanggal lahir / akta pendirian</p>
<p><b>b) NIB 11250905.01258</b>                  Letak Tanah  <b>MLIPAK</b></p>	<p><b>g) PEMBUKUAN</b>  <b>Wonosobo, 07/12/2020</b>                  Kepala Kantor Pertanahan                  Kabupaten / Kota  <b>Wonosobo</b></p>
<p><b>c) ASAL HAK</b>                  1. <b>Konversi</b>                  2. <b>Pemberian Hak dari Tanah Negara Aset Pemerintah Kabupaten Wonosobo</b>                  3. <b>Pemecahan / Pemisahan / Penggabungan bidang</b></p>	<p><b>h) PENERBITAN SERTIPIKAT</b>  <b>BUDIONO, A.Ptnh., M.H.</b>                  NIP <b>19700402 198903 1 003</b>                  Kepala Kantor Pertanahan                  Kabupaten / Kota  <b>Wonosobo</b></p>
<p><b>d) DASAR PENDAFTARAN</b>                  1. <b>Daftar Isian 202</b>                  Tgl. <b>01/12/2020</b>                  No. <b>143/HP/BPN-11.25/2020</b>                  2. <b>Surat Keputusan Kakantah Kab. Wonosobo</b>                  Tgl. <b>01/12/2020</b>                  No. <b>143/HP/BPN-11.25/2020</b>                  3. <b>Permohonan Pemecahan / Pemisahan / Penggabungan bidang</b>                  Tgl. <b>04/12/2020</b>                  No. <b>00777/MLipak/2020</b>                  Luas : <b>470 M<sup>2</sup></b></p>	<p><b>i) PENUNJUK</b>                  - <b>Dipergunakan untuk Jalan Desa.</b>                  - <b>Hak Pakai ini tidak boleh dipergunakan untuk tujuan lain / dialihkan haknya tanpa persetujuan tertulis dari Kepala Kantor Pertanahan Kabupaten Wonosobo.</b></p>
	

AAS309483

DAFTAR ISIAN 207

1 • 1 • 2 • 5 • 0 • 9 • 0 • 5 • 4 • 0 • 0 • 0 • 3 • 9

NIB : 11250905.01258

**SURAT UKUR**

Nomor : 00777/Mlipak/2020

**SEBIDANG TANAH TERLETAK DALAM**

Provinsi : **JAWA TENGAH**

Kabupaten / Kota : **WONOSOBO**

Kecamatan : **WONOSOBO**

Desa / Kelurahan : **MLIPAK**

Peta : Pendaftaran Nomor Peta Pendaftaran **49.1-36.068-01-3**

Lembar : Kotak : **DI**

Keadaan Tanah : **Sebidang tanah dipergunakan untuk jalan**


Tanda-tanda batas : **Telah terpasang sesuai dengan Peraturan Pemerintah Nomor 24 Tahun 1997 jo Peraturan Menteri Negara Agraria/ Kepala Badan Pertanahan Nasional Nomor 3 Tahun 1997 Pasal 22 Ayat 1.**

Luas : **470 m2 (Empat Ratus Tujuh Puluh Meter Persegi)**

Penunjukan dan penetapan batas : **Batas-batas ditunjukkan oleh**

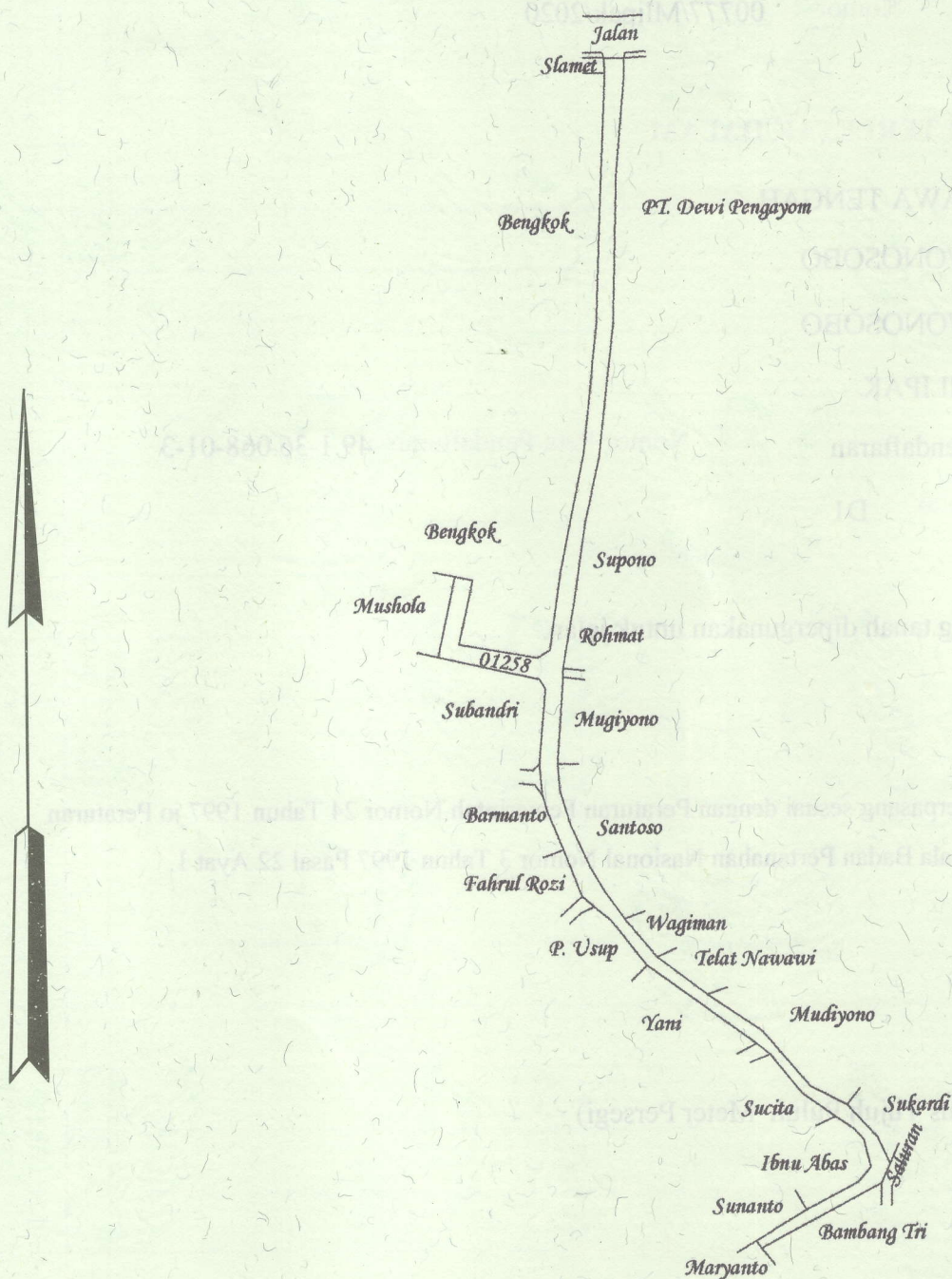
**ONE ANDANG WARDOYO (pemohon/ kuasa pemohon) dan disetujui oleh pihak-pihak berbatasan.**

**Ditetapkan dan diukur oleh Widodo Juniarto, SH.**



1000

SKALA 1 : .....



Koordinat Titik Tengah :  $X=243333.3825$   $Y=684033.2993$

PENJELASAN : ..... batas tanah ini

