

KEMENTERIAN AGRARIA DAN TATA RUANG / BADAN PERTANAHAN NASIONAL REPUBLIK INDONESIA




SERTIPIKAT (TANDA BUKTI HAK)

KANTOR PERTANAHAN
KABUPATEN / KOTA

WONOSOBO

1	1	•	2	5	•	0	9	•	0	5	•	4	•	0	0	0	3	7
---	---	---	---	---	---	---	---	---	---	---	---	---	---	---	---	---	---	---

KEMENTERIAN AGRARIA DAN TATA RUANG /
BADAN PERTANAHAN NASIONAL
REPUBLIC INDONESIA



SERTIPIKAT

HAK : PAKAI No. 00037

PROVINSI : JAWA TENGAH

KABUPATEN / KOTA : WONOSOBO

KECAMATAN : WONOSOBO

D.E.S.A / KELURAHAN : MLIPAK

KANTOR PERTANAHAN
KABUPATEN / KOTA
WONOSOBO

DAFTAR ISI AN 307
No. 73174 / 2020

DAFTAR ISI AN 208
No. 36339 / 2020

1 1 • 2 5 • 0 9 • 0 5 • 4 • 0 0 0 3 7

PENDAFTARAN - PERTAMA

Halaman :

<p>a) HAK : PAKAI</p> <p>No. : 00037</p> <p>Desa / Kel. : MLIPAK</p> <p>Tgl. berakhirnya hak : Untuk jangka waktu selama dipergunakan</p>	<p>d) NAMA PEMEGANG HAK</p> <p align="center">PEMERINTAH KABUPATEN WONOSOBO</p> <p>Tanggal lahir / akta pendirian</p>
<p>b) NIB : 11250905.01264</p> <p>Letak Tanah MLIPAK</p>	<p>g) PEMBUKUAN</p> <p align="center">Wonosobo, 07/12/2020</p> <p align="center">Kepala Kantor Pertanahan Kabupaten / Kota Wonosobo</p>
<p>c) ASAL HAK</p> <p>1. Konversi</p> <p>2. Pemberian Hak dari Tanah Negara Aset Pemerintah Kabupaten Wonosobo.</p> <p>3. Pemecahan / Pemisahan / Penggabungan bidang</p>	<p align="center">BUDIONO, A.Ptnh., M.H.</p> <p>NIP 19700402 198903 1 003</p>
<p>d) DASAR PENDAFTARAN</p> <p>1. Daftar Isian 202</p> <p>Tgl. No.</p>	<p>h) PENERBITAN SERTIPIKAT</p> <p align="center">Wonosobo, 07/12/2020</p> <p align="center">Kepala Kantor Pertanahan Kabupaten / Kota Wonosobo</p>
<p>2. Surat Keputusan Kakantah</p> <p>Tgl. 01/12/2020 Kab. Wonosobo</p> <p>No. 141/HP/BPN-11.25/2020</p> <p>3. Permohonan Pemecahan / Pemisahan / Penggabungan bidang</p> <p>Tgl. No.</p>	<p align="center">BUDIONO, A.Ptnh., M.H.</p> <p>NIP 19700402 198903 1 003</p>
<p>e) SURAT UKUR</p> <p>Tgl. 04/12/2020</p> <p>No. 00775/MLipak/2020</p> <p>Luas : 358 M²</p>	<p align="center">BUDIONO, A.Ptnh., M.H.</p> <p>NIP 19700402 198903 1 003</p>
<p>i) PENUNJUK</p> <ul style="list-style-type: none"> - Dipergunakan untuk Jalan Desa. - Hak Pakai ini tidak boleh dipergunakan untuk tujuan lain / dialihkan haknya tanpa persetujuan tertulis Kepala Kantor Pertanahan Kabupaten Wonosobo. 	



AAS309420

DAFTAR ISIAN 207

1 1 • 2 5 • 0 9 • 0 5 • 4 • 0 0 0 3 7

NIB : 11250905.01264

SURAT UKUR

Nomor : 00775/Mlipak/2020

SEBIDANG TANAH TERLETAK DALAM

- Provinsi : **JAWA TENGAH**
- Kabupaten / Kota : **WONOSOBO**
- Kecamatan : **WONOSOBO**
- Desa / Kelurahan : **MLIPAK**
- Peta : **Pendaftaran Nomor Peta Pendaftaran 49.1-36.068-02-1**
- Lembar : **Kotak : B3**
- Keadaan Tanah : **Sebidang tanah dipergunakan untuk jalan.**


Tanda-tanda batas : **Telah terpasang sesuai dengan Peraturan Pemerintah Nomor 24 Tahun 1997 jo Peraturan Menteri Negara Agraria/ Kepala Badan Pertanahan Nasional Nomor 3 Tahun 1997 Pasal 22 Ayat 1.**

Luas : **358 m2 (Tiga Ratus Lima Puluh Delapan Meter Persegi)**

Penunjukan dan penetapan batas : **Batas-batas ditunjukkan oleh :**

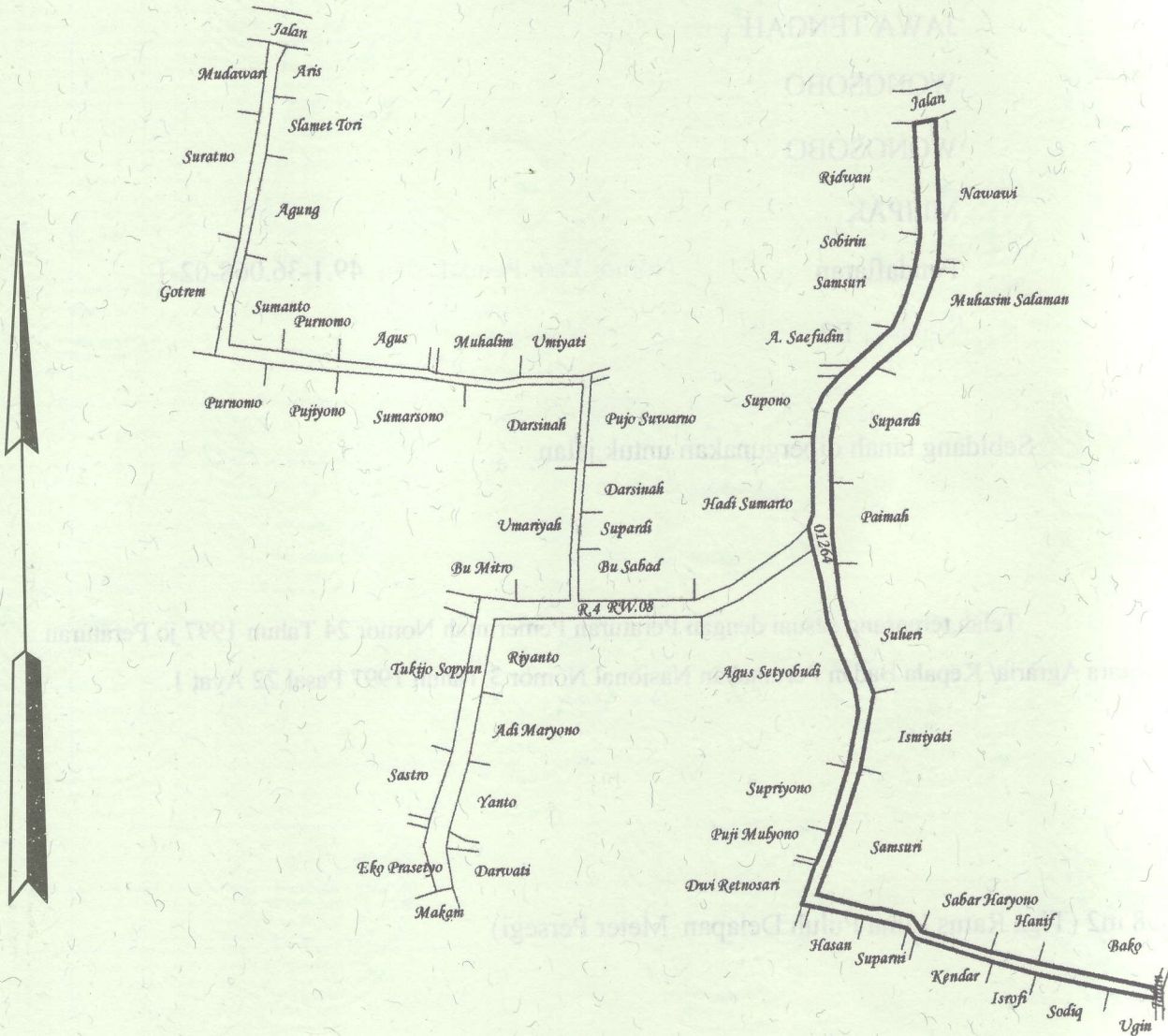
ONE ANDANG WARDOYO (pemohon/ kuasa pemohon) dan disetujui oleh pihak-pihak berbatasan.

Ditetapkan dan diukur oleh Widodo Juniarto, SH.



1000

SKALA 1 :



Koordinat Titik Tengah : $X=243673.9983$ $Y=684266.0586$

PENJELASAN : batas tanah ini

