

BADAN PERTANAHAN NASIONAL REPUBLIC INDONESIA



SERTIPIKAT (TANDA BUKTI HAK)




**KANTOR PERTANAHAN
KABUPATEN / KOTA**

WONOSOBO

11.25.03.05.4.00019

BADAN PERTANAHAN NASIONAL REPUBLIK INDONESIA



SERTIPIKAT

HAK : PAKAI No. 00019

PROVINSI : JAWA TENGAH

KABUPATEN / KOTA : WONOSOBO

KECAMATAN : WONOSOBO

DESA / KELURAHAN : MLIFAK



KANTOR PERTANAHAN
KABUPATEN / KOTA
WONOSOBO

DAFTAR ISIAN 307
No. 3442/BPN/2015

DAFTAR ISIAN 208
No. 1595/BPN/2015

11.25.09.05.4.00019

PENDAFTARAN - PERTAMA

Halaman :

<p>a) HAK : PAKAI No. 00019 Desa / Kel. : MLIPAK Tgl. berakhirnya hak : Untuk jangka waktu selama dipergunakan</p>	<p>d) NAMA PEMEGANG HAK PEMERINTAH KABUPATEN WONOSOBO Tanggal lahir / akta pendirian</p>
<p>b) NIB 11.25.09.05.00471 Letak Tanah MLIPAK</p>	<p>g) PEMBUKUAN Wonosobo 11-03-2016 Kepala Kantor Pertanahan Kabupaten / Kota Wonosobo</p>
<p>c) ASAL HAK 1. Konversi 2. Pemberian hak dan Tanah Negara bekas Hak Milik Adat No. 9 P. 40 S.H C No. 6 P. 45 S. II 3. Pemecahan / Pemisahan / Penggabungan bidang</p>	<p>h) PENERBITAN SERTIPIKAT Wonosobo 11-03-2016 Kepala Kantor Pertanahan Kabupaten / Kota Wonosobo</p>
<p>d) DASAR PENDAFTARAN 1. Daftar Isian 202 Tgl. No. 2. Surat Keputusan Kantah Tgl. 11-01-2016 Kab. Wonosobo No. SK. No. 4/HP/BPN-00.00/2016 3. Permohonan Pemecahan / Pemisahan / Penggabungan bidang Tgl. No.</p>	<p>AGUS SUPRIJANTO, SH NIP 19600827 198503 1 002</p>
<p>e) SURAT UKUR Tgl. 18-02-2016 No. 00036/Mlipak/2016 Luas. 2653 M²</p>	<p> AGUS SUPRIJANTO, SH NIP 19600827 198503 1 002</p>
<p>i) PENUNJUK -Dipergunakan untuk Lapangan olah raga -Hak Pakai ini tidak boleh Dipergunakan untk tujuan lain / dialihkan haknya tanpa persetujuan tertulis dari Kepala Kantor Pertanahan Wonosobo</p>	

BT 498549

DAFTAR ISIAN 207

NIB : 11250905.00471

1	1	.	2	5	.	0	9	.	0	5	.	4	.	0	0	0	1	9
---	---	---	---	---	---	---	---	---	---	---	---	---	---	---	---	---	---	---

SURAT UKUR

Nomor : 00036/Mlipak/2016

SEBIDANG TANAH TERLETAK DALAM

Provinsi : Jawa Tengah

Kabupaten / Kota : Wonosobo

Kecamatan : Wonosobo

Desa/Kelurahan : Mlipak

Peta : Pendaftaran

Nomor Peta Pendaftaran : 49.1-36.068-01


Lembar : Kotak : FI

RPN RA

Keadaan Tanah : Sebidnag tanah digunakan untuk lapangan olah raga

Tanda-tanda batas : Telah terpasang sesuai dengan Peraturan Pemerintah Nomor 24 Tahun 1997 jo Peraturan

Menteri Negara Agraria/ Kepala Badan Pertanahan Nasional Nomor 3 Tahun 1997 Pasal 22 Ayat 1.




Luas : 2653 m2 (Dua Ribu Enam Ratus Lima Puluh Tiga Meter Persegi)

Penunjukan dan penetapan batas : Batas-batas ditunjukkan oleh :

RINO AYATI, SE (pemohon/ kuasa pemohon) dan disetujui oleh pihak-pihak berbatasan.

Ditetapkan dan diukur oleh Parman.



SKALA 1 : 1000



Koordinat titik tengah : 243493,684098

PENJELASAN : batas tanah ini

