

BADAN PERTANAHAN NASIONAL REPUBLIK INDONESIA



SERTIPIKAT (TANDA BUKTI HAK)




KANTOR PERTANAHAN
KABUPATEN / KOTA

WONOSABO
WONOSABO

1	0	2	5	1	1	0	5	4	0	0	0	1	2
---	---	---	---	---	---	---	---	---	---	---	---	---	---

BADAN PERTANAHAN NASIONAL REPUBLIK INDONESIA



SERTIPIKAT

HAK : **PAKAI** No. **00012**

PROVINSI : **JAWA TENGAH**

KABUPATEN /KOTA : **WONOSOBO**

KECAMATAN : **WONOSOBO**

D E S A / KELURAHAN : **MLIPAK**



KANTOR PERTANAHAN
KABUPATEN /KOTA

WONOSOBO

DAFTAR ISIAN 307
No. **3** / 3407 / BPN / 16

DAFTAR ISIAN 208
No. **1573** / BPN / 16

1 1 • 2 5 • 0 9 • 0 5 • 4 • 0 0 0 1 2

PENDAFTARAN - PERTAMA

Halaman :

<p>a) HAK : PAKA No. : 00012. Desa / Kel. : MLIFAK Tgl. berakhirnya hak : Untuk jangka waktu selama dipergunakan</p>	<p>f) NAMA PEMEGANG HAK PEMERINTAH KABUPATEN WONOSOBO Tanggal lahir / akta pendirian</p>
<p>b) NIB 11 25 03 05 00455 Letak Tanah MLIFAK</p>	
<p>c) ASAL HAK 1. Konversi 2. Pemberian hak Dari Tanah Negara bekas Hak Milik Adat No. SP. 40 S II 3. Pemecahan / Pemisahan / Penggabungan bidang</p>	<p>g) PEMBUKUAN Wonosobo 10-03-2016 Kepala Kantor Pertanahan Kabupaten / Kota Wonosobo BPN RI ttd</p>
<p>d) DASAR PENDAFTARAN 1. Daftar Istian 202 Tgl. No. 2. Surat Keputusan Tgl. 11-01-2010 No. SK No 51/P/BPN/10/002016 3. Permohonan Pemecahan / Pemisahan / Penggabungan bidang Tgl. No.</p>	<p>AGUS SUPRIJANTO, SH NIP 19600827 198503 1 002 h) PENERBITAN SERTIPIKAT Wonosobo 10-03-2016 Kepala Kantor Pertanahan Kabupaten / Kota Wonosobo</p>
<p>e) SURAT UKUR Tgl. 15-01-2015 No. 00023/MLP/SA/2015 Luas 5812,44</p>	<p> AGUS SUPRIJANTO, SH NIP 19600827 198503 1 002</p>
<p>i) PENUNJUK Dipergunakan Untuk Lapangan Hak Pakai ini tidak boleh Dipergunakan untk tujuan lain / dialihkan haknya lampa persetujuan tertulis dari Kepala Kantor Pertanahan Wonosobo</p>	



SURAT UKUR

Nomor : 00023/Mlipak/2015

SEBIDANG TANAH TERLETAK DALAM

Provinsi : Jawa Tengah

Kabupaten / Kota : Wonosobo

Kecamatan : Wonosobo

Desa / Kelurahan : Mlipak

Peta : Pendaftaran Nomor Peta Pendaftaran : 49.1-36.068-01

Lembar : Kotak : E2

BPN RI

Keadaan Tanah : sebidang tanah digunakan untuk lapangan.


Tanda-tanda batas :  Telah terpasang sesuai dengan Peraturan Pemerintah Nomor 24 Tahun 1997 jo Peraturan Menteri Negara Agraria/ Kepala Badan Pertanahan Nasional Nomor 3 Tahun 1997 Pasal 22 Ayat 1.

Luas : 5912 m2 (Lima Ribu Sembilan Ratus Dua Belas Meter Persegi)

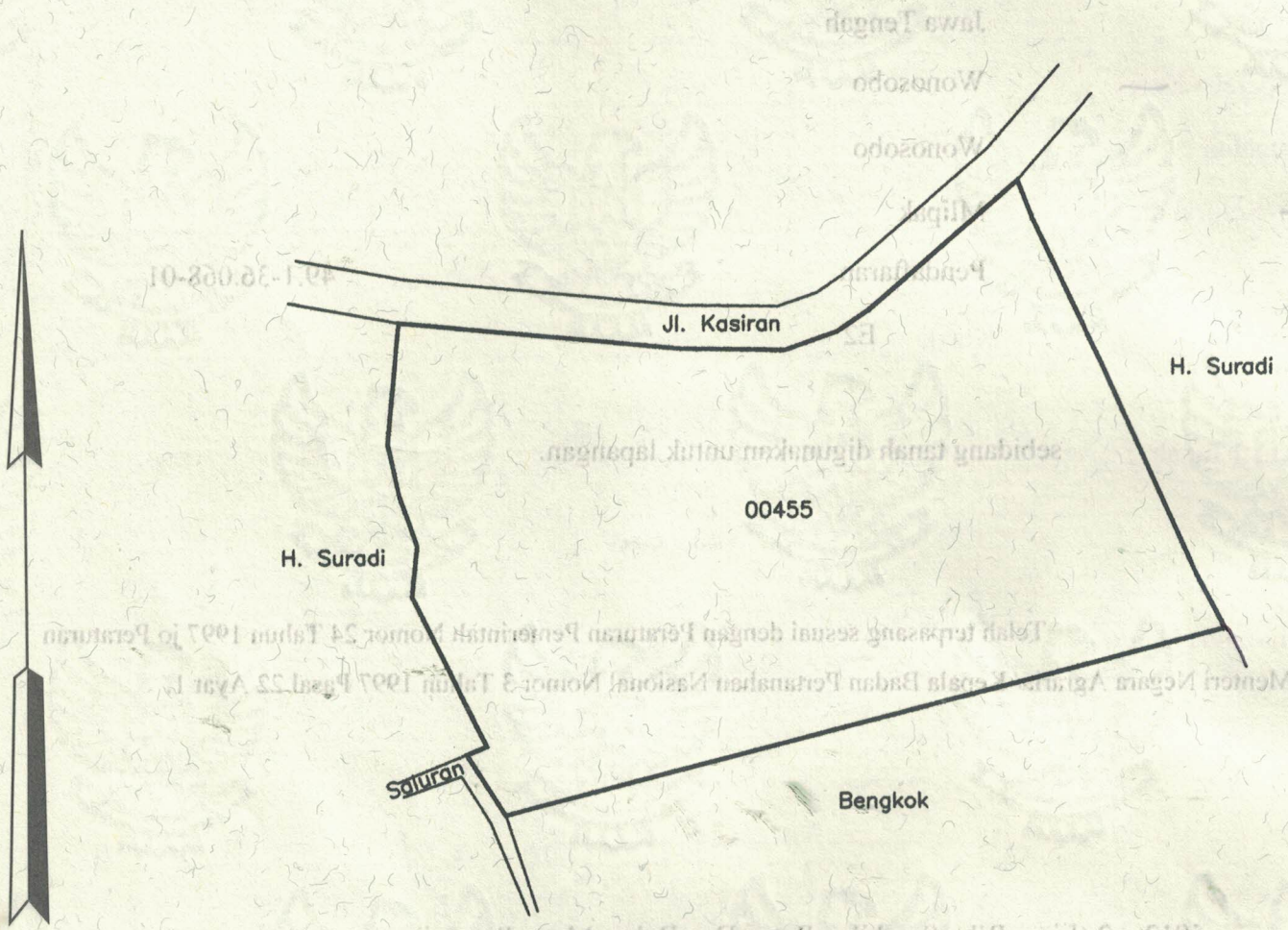
Penunjukan dan penetapan batas : Batas-batas ditunjukkan oleh :

RINO AYATI, SE (pemohon/ kuasa pemohon) dan disetujui oleh pihak-pihak berbatasan.

Ditetapkan dan diukur oleh **WIDODO JUNIARTO**



SKALA 1 : 1000



Koordinat titik tengah : 243474,684194

PENJELASAN : batas tanah ini

