

00779

D 7870 - 02/12/20

# KEMENTERIAN AGRARIA DAN TATA RUANG / BADAN PERTANAHAN NASIONAL REPUBLIK INDONESIA




## SERTIPIKAT (TANDA BUKTI HAK)

KANTOR PERTANAHAN  
KABUPATEN / **KOTA**  
**WONOSOBO**

1	1	•	2	5	•	0	9	•	0	5	•	4	•	0	0	0	3	6
---	---	---	---	---	---	---	---	---	---	---	---	---	---	---	---	---	---	---

KEMENTERIAN AGRARIA DAN TATA RUANG /  
BADAN PERTANAHAN NASIONAL  
REPUBLIC INDONESIA



SERTIPIKAT

HAK : PAKAI No. 00036

PROVINSI : JAWA TENGAH

KABUPATEN / KOTA : WONOSOBO

KECAMATAN : WONOSOBO

D.E.S.A / KELURAHAN : MLIPAK

KANTOR PERTANAHAN KABUPATEN / KOTA : DAFTAR ISIAN 307  
WONOSOBO No. 73173 / 2020


WONOSOBO : DAFTAR ISIAN 208  
No. 36338 / 2020

1 1 • 2 5 • 0 9 • 0 5 • 4 • 0 0 0 3 6

**PENDAFTARAN - PERTAMA**

Halaman :

<p>a) HAK : <b>PAKAI</b> No. : <b>00036</b> Desa / Kel : <b>MLIPAK</b> Tgl. berakhirnya hak : <b>Untuk jangka waktu selama dipergunakan</b></p>	<p>f) NAMA PEMEGANG HAK <b>PEMERINTAH KABUPATEN WONOSOBO</b></p>
<p>b) NIB : <b>11250905.01260</b> Letak Tanah <b>MLIPAK</b></p>	<p>Tanggal lahir / akta pendirian</p>
<p>c) ASAL HAK 1. <b>Konversi</b> 2. <b>Pemberian Hak dari Tanah Negara Aset Pemerintah Kabupaten Wonosobo</b> 3. <b>Pemecahan / Pemisahan / Penggabungan bidang</b></p>	<p>g) PEMBUKUAN <b>Wonosobo, 07/12/2020</b> Kepala Kantor Pertanahan <b>Kabupaten / Kota</b> <b>Wonosobo</b> td</p>
<p>d) DASAR PENDAFTARAN 1. <b>Daftar Isian 202</b> Tgl. <b>01/12/2020</b> No. <b>140/HP/BPN-11.25/2020</b> 2. <b>Surat Keputusan Kakantah Kab. Wonosobo</b> Tgl. <b>01/12/2020</b> No. <b>140/HP/BPN-11.25/2020</b> 3. <b>Permohonan Pemecahan / Pemisahan / Penggabungan bidang</b> Tgl. <b>04/12/2020</b> No. <b>00779/Mipak/2020</b> Luas : <b>240 M<sup>2</sup></b></p>	<p>h) PENERBITAN SERTIPIKAT <b>Wonosobo, 07/12/2020</b> Kepala Kantor Pertanahan <b>Kabupaten / Kota</b> <b>Wonosobo</b></p>
<p>e) SURAT UKUR Tgl. <b>04/12/2020</b> No. <b>00779/Mipak/2020</b> Luas : <b>240 M<sup>2</sup></b></p>	<p><b>BUDIONO, A.Ptnh., M.H.,</b> NIP <b>19700402 198903 1 003</b></p>
<p>i) PENUNJUK - <b>Dipergunakan untuk Bangunan Pendidikan dan Latihan ( Sekolah).</b> - <b>Hak Pakai ini tidak boleh dipergunakan untuk tujuan lain / dialihkan haknya tanpa persetujuan tertulis dari Kepala Kantor Pertanahan Kabupaten Wonosobo.</b></p>	<p><b>BUDIONO, A.Ptnh., M.H.,</b> NIP <b>19700402 198903 1 003</b></p>



AAS309484

1	1	•	2	5	•	0	9	•	0	5	•	4	•	0	0	0	3	6
---	---	---	---	---	---	---	---	---	---	---	---	---	---	---	---	---	---	---

DAFTAR ISI 207

NIB : 11250905.01260

# SURAT UKUR

Nomor : 00779/MLipak/2020

## SEBIDANG TANAH TERLETAK DALAM

Provinsi : **JAWA TENGAH**

Kabupaten / Kota : **WONOSOBO**

Kecamatan : **WONOSOBO**

Desa / Kelurahan : **MLIPAK**

Peta : **Pendaftaran**

Nomor Peta Pendaftaran **49.1-36.068-02-4-1**

Lembar : **Kotak : E3**

Keadaan Tanah : **Sebidang tanah pekarangan di atasnya berdiri bangunan.**

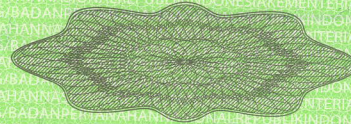
Tanda-tanda batas : **Telah terpasang sesuai dengan Peraturan Pemerintah Nomor 24 Tahun 1997 jo Peraturan Menteri Negara Agraria/ Kepala Badan Pertanahan Nasional Nomor 3 Tahun 1997 Pasal 22 Ayat 1.**

Luas : **240 m2 (Dua Ratus Empat Puluh Meter Persegi)**

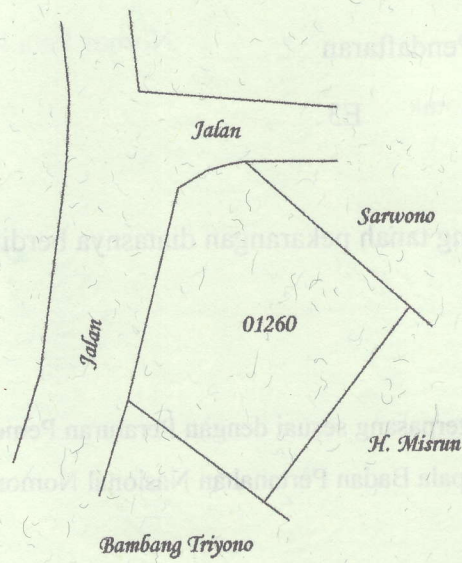
Penunjukan dan penetapan batas : **Batas-batas ditunjukkan oleh**

**ONE ANDANG WARDOYO (pemohon/ kuasa pemohon) dan disetujui oleh pihak-pihak berbatasan.**

**Ditetapkan dan diukur oleh Widodo Juniarto, SH.**



SKALA 1 : .....



Koordinat Titik Tengah :  $X=243748.8808$   $Y=684640.3838$

PENJELASAN : ..... batas tanah ini

