

00784

D: 7894 / 02-12-20

KEMENTERIAN AGRARIA DAN TATA RUANG / BADAN PERTANAHAN NASIONAL REPUBLIK INDONESIA




SERTIPIKAT (TANDA BUKTI HAK)

KANTOR PERTANAHAN
KABUPATEN / KOTA

WONOSOBO

1	1	•	2	5	•	0	9	•	0	5	•	4	•	0	0	0	3	4
---	---	---	---	---	---	---	---	---	---	---	---	---	---	---	---	---	---	---

KEMENTERIAN AGRARIA DAN TATA RUANG / BADAN PERTANAHAN NASIONAL REPUBLIK INDONESIA



SERTIPIKAT

HAK : PAKAI No. 00034

PROVINSI : JAWA TENGAH

KABUPATEN / KOTA : WONOSOBO

KECAMATAN : WONOSOBO

DESA / KELURAHAN : MLIPAK

DAFTAR ISI AN 307 No. 73171 / 2020

DAFTAR ISI AN 208 No. 36336 / 2020

KANTOR PERTANAHAN KABUPATEN / KOTA


WONOSOBO

1 1 • 2 5 • 0 9 • 0 5 • 4 • 0 0 0 3 4

PENDAFTARAN - PERTAMA

Halaman :

<p>a) HAK : PAKAI No. : 00034 Desa / Kel : MLIPAK Tgl. berakhirnya hak : Untuk jangka waktu selama dipergunakan</p>	<p>f) NAMA PEMEGANG HAK PEMERINTAH KABUPATEN WONOSOBO</p>
<p>b) NIB : 11250905.01266 Letak Tanah MLIPAK</p>	<p>Tanggal lahir / akta pendirian</p>
<p>c) ASAL HAK 1. Konversi 2. Pemberian Hak dari Tanah Negara Aset Pemerintah Kabupaten Wonosobo. 3. Pemecahan / Pemisahan Penggabungan bidang</p>	<p>g) PEMBUKUAN Wonosobo, 07/12/2020 Kepala Kantor Pertanahan Kabupaten / Kota Wonosobo td</p>
<p>d) DASAR PENDAFTARAN 1. Daftar Isian 202 Tgl. No.</p>	<p>BUDIONO, A.Ptnh., M.H. NIP 19700402 198903 1 003</p>
<p>2. Surat Keputusan Kakantah Tgl. 01/12/2020 Kab. Wonosobo No. 138/HP/BPN-11.25/2020 3. Permohonan Pemecahan / Pemisahan / Penggabungan bidang Tgl. No.</p>	<p>h) PENERBITAN SERTIPIKAT Wonosobo, 07/12/2020 Kepala Kantor Pertanahan Kabupaten / Kota Wonosobo</p>
<p>e) SURAT UKUR Tgl. 04/12/2020 No. 00784/Mlipak/2020 Luas : 1.615 M²</p>	<p>BUDIONO, A.Ptnh., M.H. NIP 19700402 198903 1 003</p>
<p>i) PENUNJUK - Dipergunakan untuk Bangunan Pendidikan dan Latihan (Sekolah). - Hak Pakai ini tidak boleh dipergunakan untuk tujuan lain / dialihkan haknya tanpa persetujuan tertulis dari Kepala Kantor Pertanahan Kabupaten Wonosobo.</p>	



AAS309486

1 1 • 2 5 • 0 9 • 0 5 • 4 • 0 0 0 3 4

DAFTAR ISIAN 207
NIB : 11250905.01266

SURAT UKUR

Nomor : 00784/MLipak/2020

SEBIDANG TANAH TERLETAK DALAM

Provinsi : JAWA TENGAH

Kabupaten / Kota : WONOSOBO

Kecamatan : WONOSOBO

Desa / Kelurahan : MLIPAK

Peta : Pendaftaran Nomor Peta Pendaftaran 49.1-36.068-02-1

Lembar : Kotak : D5


Keadaan Tanah : Sebidang tanah di atasnya berdiri bangunan sekolah.

Tanda-tanda batas : Telah terpasang sesuai dengan Peraturan Pemerintah Nomor 24 Tahun 1997 jo Peraturan Menteri Negara Agraria/ Kepala Badan Pertanahan Nasional Nomor 3 Tahun 1997 Pasal 22 Ayat 1.

Luas : 1.615 m2 (Seribu Enam Ratus Lima Belas Meter Persegi)

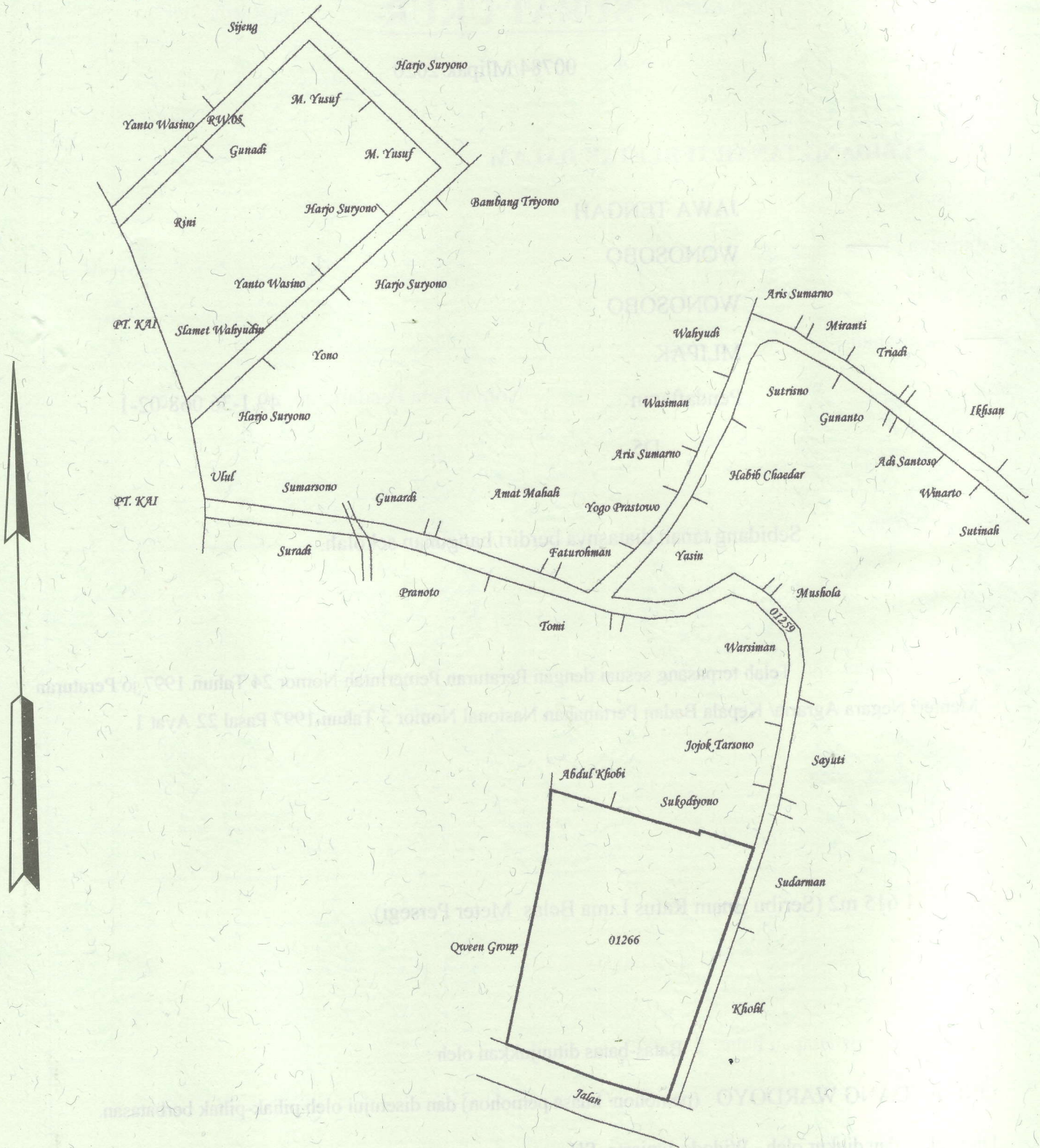
Penunjukan dan penetapan batas : Batas-batas ditunjukkan oleh :
ONE ANDANG WARDOYO (pemohon/ kuasa pemohon) dan disetujui oleh pihak-pihak berbatasan.

Ditetapkan dan diukur oleh **Widodo Juniarto, SH.**



1000

SKALA 1 :



Koordinat Titik Tengah : $X=243833.9205$ $Y=684437.9926$

PENJELASAN :

_____ batas tanah ini

