

00785

D: 7077 / 02-12-20

KEMENTERIAN AGRARIA DAN TATA RUANG / BADAN PERTANAHAN NASIONAL REPUBLIK INDONESIA




SERTIPIKAT (TANDA BUKTI HAK)

**KANTOR PERTANAHAN
KABUPATEN / KOTA**

WONOSOBO

1 1 • 2 5 • 0 9 • 0 5 • 4 • 0 0 0 3 5

KEMENTERIAN AGRARIA DAN TATA RUANG /
BADAN PERTANAHAN NASIONAL
REPUBLIK INDONESIA



SERTIPIKAT

HAK : PAKAJI No. 00035

PROVINSI : JAWA TENGAH

KABUPATEN / KOTA : WONOSOBO

KECAMATAN : WONOSOBO

DESA / KELURAHAN : MLIPAK

DAFTAR ISIAN 307
No. 73172 / 2020

DAFTAR ISIAN 208
No. 36337 / 2020

KANTOR PERTANAHAN
KABUPATEN / KOTA
WONOSOBO

1 1 • 2 5 • 0 9 • 0 5 • 4 • 0 0 0 3 5

PENDAFTARAN - PERTAMA

Halaman :

<p>a) HAK : PAKAI</p> <p>No. : 00035</p> <p>Desa/ Kel : MLIPAK</p> <p>Tgl. berakhirnya hak : Untuk jangka waktu selama dipergunakan</p>	<p>f) NAMA PEMEGANG HAK</p> <p style="text-align: center;">PEMERINTAH KABUPATEN WONOSOBO</p>
<p>b) NIB 11250905.01257</p> <p>Letak Tanah MLIPAK</p>	<p>Tanggal lahir / akta pendirian</p>
<p>c) ASAL HAK</p> <p>1. Konversi</p> <p>2. Pemberian Hak dari Tanah Negara Aset Pemerintah Kabupaten Wonosobo.</p> <p>3. Pemecahan / Pemisahan / Penggabungan bidang</p>	<p>g) PEMBUKUAN</p> <p style="text-align: center;">Wonosobo, 07/12/2020</p> <p style="text-align: center;">Kepala Kantor Pertanahan Kabupaten / Kota Wonosobo</p>
<p>d) DASAR PENDAFTARAN</p> <p>1. Daftar Isian 202</p> <p>Tgl.</p> <p>No.</p> <p>2. Surat Keputusan Kakantah Tgl. 01/12/2020 Kab. Wonosobo</p> <p>No. 139/HP/BPN-11.25/2020</p> <p>3. Permohonan Pemecahan / Pemisahan / Penggabungan bidang</p> <p>Tgl.</p> <p>No.</p>	<p>h) PENERBITAN SERTIPIKAT</p> <p style="text-align: center;">Wonosobo, 07/12/2020</p> <p style="text-align: center;">Kepala Kantor Pertanahan Kabupaten / Kota Wonosobo</p>
<p>e) SURAT UKUR</p> <p>Tgl. 04/12/2020</p> <p>No. 00785/MLipak/2020</p> <p>Luas : 2.097 M²</p>	<p style="text-align: center;">tdt</p> <p style="text-align: center;">BUDIONO, A.Ptnh., M.H.....</p> <p style="text-align: center;">NIP 19700402 198903 1 003</p>
<p>i) PENUNJUK</p> <ul style="list-style-type: none"> - Dipergunakan untuk Bangunan Kantor Pemerintah. - Hak Pakai ini tidak boleh dipergunakan untuk tujuan lain / dialihkan haknya tanpa persetujuan tertulis dari Kepala Kantor Pertanahan Kabupaten Wonosobo. 	  <p style="text-align: center;">BUDIONO, A.Ptnh., M.H.....</p> <p style="text-align: center;">NIP 19700402 198903 1 003</p>

AAS309485

1 1 • 2 5 • 0 9 • 0 5 • 4 • 0 0 0 3 5

DAFTAR ISI AN 207
NIB : 1.1250905.01257

SURAT UKUR

Nomor : **00785/MLipak/2020**

SEBIDANG TANAH TERLETAK DALAM

Provinsi : **JAWA TENGAH**

Kabupaten / Kota : **WONOSOBO**

Kecamatan : **WONOSOBO**

Desa / Kelurahan : **MLIPAK**

Peta : Pendaftaran Nomor Peta Pendaftaran **49.1-36.068-02-4**

Lembar : Kotak : **B3**

Keadaan Tanah : **Sebidang tanah dipergunakan untuk Kantor Pemerintah.**

Tanda-tanda batas : **Telah terpasang sesuai dengan Peraturan Pemerintah Nomor 24 Tahun 1997 jo Peraturan**


Menteri Negara Agraria/ Kepala Badan Pertanahan Nasional Nomor 3 Tahun 1997 Pasal 22 Ayat 1.

Luas : **2.097 m2 (Dua Ribu Sembilan Puluh Tujuh Meter Persegi)**

Penunjukan dan penetapan batas : **Batas-batas ditunjukkan oleh**

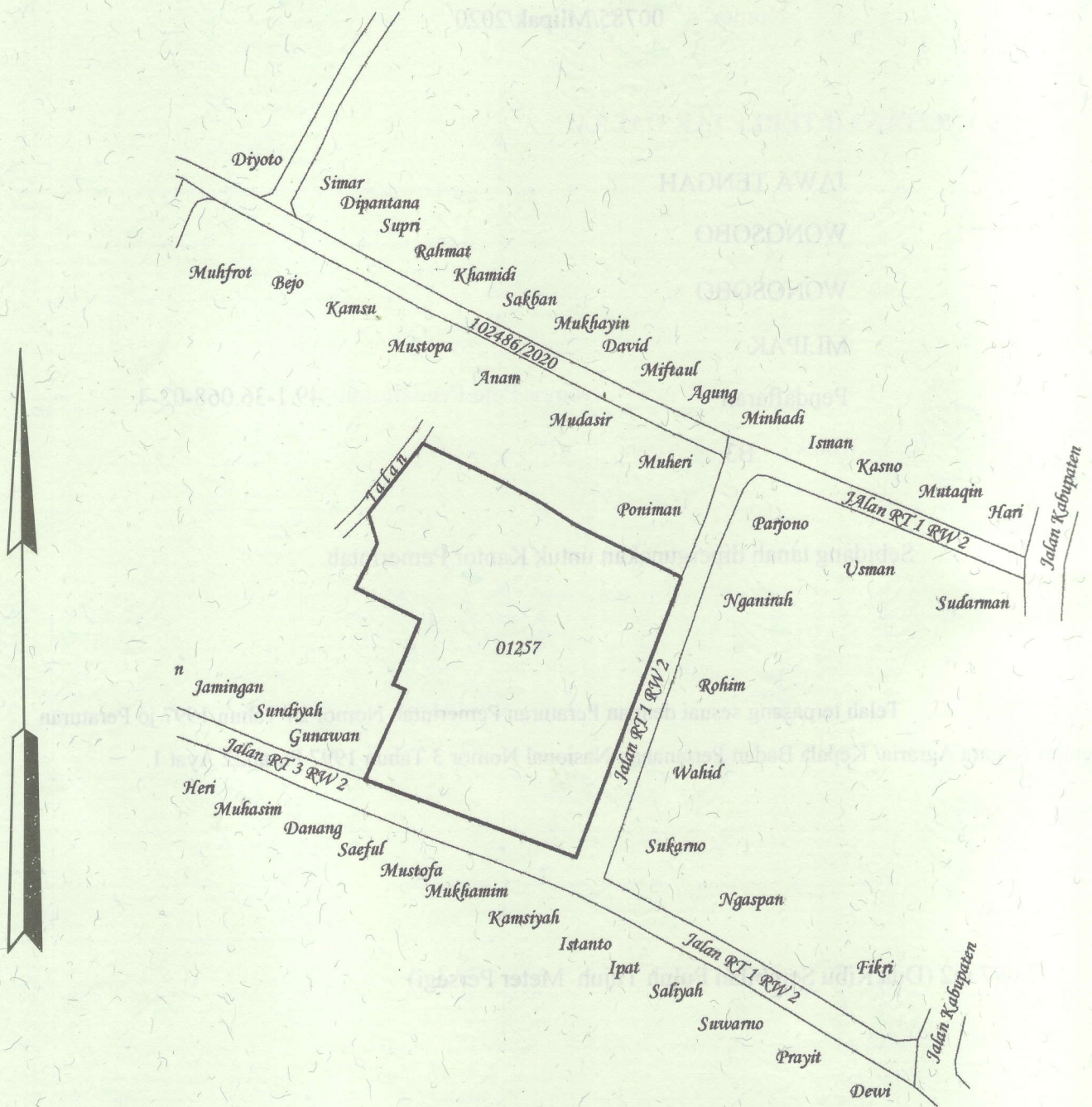
ONE ANDANG WARDOYO (pemohon/ kuasa pemohon) dan disetujui oleh pihak-pihak berbatasan.

Ditetapkan dan diukur oleh **Widodo Juniarto, SH.**



1000

SKALA 1 :



Koordinat Titik Tengah : X=243617.2630 Y=684784.9388

PENJELASAN : batas tanah ini

