

00782

D: 7864 / 02/12/20

# KEMENTERIAN AGRARIA DAN TATA RUANG / BADAN PERTANAHAN NASIONAL REPUBLIK INDONESIA




## SERTIPIKAT (TANDA BUKTI HAK)

KANTOR PERTANAHAN  
KABUPATEN / KOTA

WONOSOBO

1 1 • 2 5 • 0 9 • 0 5 • 4 • 0 0 0 3 2

**KEMENTERIAN AGRARIA DAN TATA RUANG /  
BADAN PERTANAHAN NASIONAL  
REPUBLIK INDONESIA**



**SERTIPIKAT**

**HAK : PAKAI No. 00032**

**PROVINSI JAWA TENGAH**

**KABUPATEN / KOTA : WONOSOBO**

**KECAMATAN : WONOSOBO**

**DESA / KELURAHAN : MLIPAK**

**KANTOR PERTANAHAN  
KABUPATEN / KOTA  
WONOSOBO**

**DAFTAR ISI AN 307  
No. 73169 / 2020**

**DAFTAR ISI AN 208  
No. 36334 / 2020**

1 1 • 2 5 • 0 9 • 0 5 • 4 • 0 0 0 3 2



AAS309488

1	1	•	2	5	•	0	9	•	0	5	•	4	•	0	0	0	3	2
---	---	---	---	---	---	---	---	---	---	---	---	---	---	---	---	---	---	---

DAFTAR ISIAN 207

NIB : 11250905.01262

# SURAT UKUR

Nomor : 00782/MIpak/2020

## SEBIDANG TANAH TERLETAK DALAM

Provinsi : JAWA TENGAH

Kabupaten / Kota : WONOSOBO

Kecamatan : WONOSOBO

Desa / Kelurahan : MLIPAK

Peta : Pendaftaran Nomor Peta Pendaftaran 49.1-36.068-01-3

Lembar : Kotak : B5

Keadaan Tanah : Sebidang tanah pertanian

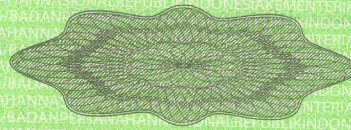
Tanda-tanda batas : Telah terpasang sesuai dengan Peraturan Pemerintah Nomor 24 Tahun 1997 jo Peraturan Menteri Negara Agraria/ Kepala Badan Pertanahan Nasional Nomor 3 Tahun 1997 Pasal 22 Ayat 1.

Luas : 3.046 m2 (Tiga Ribu Empat Puluh Enam Meter Persegi)

Penunjukan dan penetapan batas : Batas-batas ditunjukkan oleh :

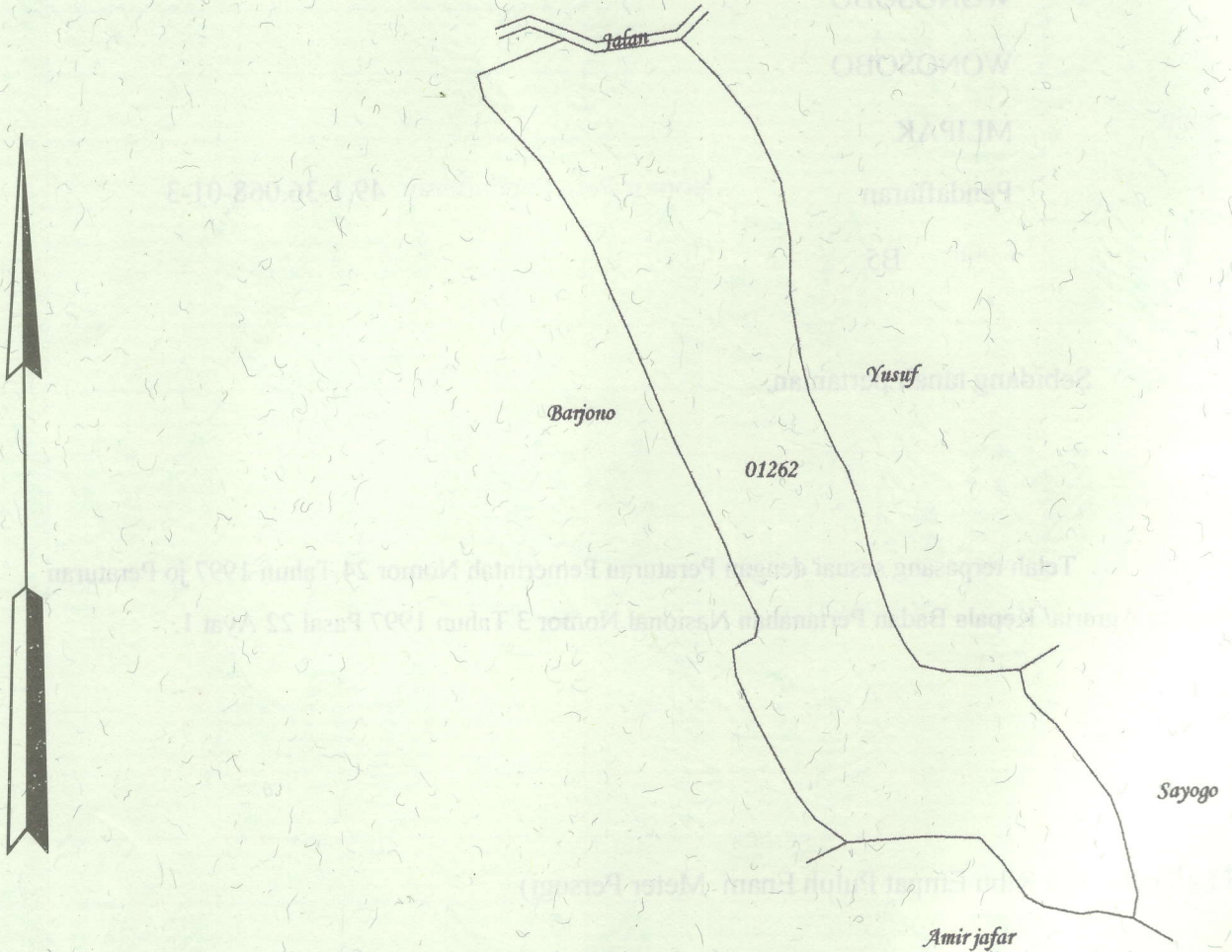
ONE ANDANG WARDOYO (pemohon/ kuasa pemohon) dan disetujui oleh pihak-pihak berbatasan.

Ditetapkan dan diukur oleh Widodo Juniarto, SH.



1000

SKALA 1 : .....



Koordinat Titik Tengah : X=243199.3332 Y=684451.1920

PENJELASAN : ..... batas tanah ini

