

BADAN PERTANAHAN NASIONAL REPUBLIK INDONESIA




SERTIPIKAT (TANDA BUKTI HAK)

**KANTOR PERTANAHAN
KABUPATEN / KOTA**

WONOSOBO

1 1 • 2 5 • 0 9 • 0 5 • 4 • 0 0 0 1 7

BADAN PERTANAHAN NASIONAL REPUBLIK INDONESIA



SERTIPIKAT


HAK : **PAKAI** No. **00017**

PROVINSI : **JAWA TENGAH**

KABUPATEN / KOTA : **WONOSOBO**

KECAMATAN : **WONOSOBO**

D-E-S-A / KELURAHAN : **MLIPAK**



KANTOR PERTANAHAN
KABUPATEN / KOTA
WONOSOBO

DAFTAR ISIAN 307
No. 3440/BPN/2015

DAFTAR ISIAN 208
No. 1593/BPN/2015

1 1 . 2 5 . 0 9 . 0 5 . 4 . 0 0 0 1 7

PENDAFTARAN - PERTAMA

Halaman :

<p>a) HAK : PAKAI No. : 00017 Desa / Kel. : MLIFAK Tgl. berakhirnya hak : Untuk jangka waktu selama dipergunakan</p>	<p>f) NAMA PEMEGANG HAK PEMERINTAH KABUPATEN WONOSOBO Tanggal lahir / akta pendirian</p>
<p>b) NIB 11.25.09.05.00468 Letak Tanah MLIFAK</p>	
<p>c) ASAL HAK 1. Konversi 2. Pemberian hak dan tanah Negara bekas Hak Milik Adat C No. 374 P-36 S.II P.39 3. Pemecahan / Pemisahan / Penggabungan bidang</p>	<p>g) PEMBUKUAN Wonosobo 11-03-2018 Kepala Kantor Pertanahan Kabupaten / Kota Wonosobo  BPN RI ttd</p>
<p>d) DASAR PENDAFTARAN 1. Daftar Isian 202 Tgl. No. 2. Surat Keputusan Kantah 11-04-2018 Kab. Wonosobo No. SK. No.2/HP/BPN-00.00/2018 3. Permohonan Pemecahan / Pemisahan / Penggabungan bidang Tgl. No.</p>	<p>h) PENERBITAN SERTIPIKAT Wonosobo 11-03-2018 Kepala Kantor Pertanahan Kabupaten / Kota Wonosobo AGUS SUPRIJANTO, SH NIP 19600827 198503 1 002</p>
<p>e) SURAT UKUR Tgl. 18-02-2016 No. 00038/Mlipak/2016 Luas. 18250 M²</p>	<p> AGUS SUPRIJANTO, SH NIP 19600827 198503 1 002</p>
<p>i) PENUNJUK -Dipergunakan untuk Pertanian (sawah) -Hak Pakai ini tidak boleh Dipergunakan untk tujuan lain / dialihkan haknya tanpa persetujuan tertulis dari Kepala Kantor Pertanahan Wonosobo</p>	

BT 498551

1	1	.	2	5	.	0	9	.	0	5	.	4	.	0	0	0	1	7
---	---	---	---	---	---	---	---	---	---	---	---	---	---	---	---	---	---	---

DAFTAR ISIAN 207

NIB : 11250905.00468

SURAT UKUR

Nomor : 00038/Mlipak/2016

SEBIDANG TANAH TERLETAK DALAM

Provinsi : Jawa Tengah
 Kabupaten / Kota : Wonosobo
 Kecamatan : Wonosobo
 Desa / Kelurahan : Mlipak
 Peta : Pendaftaran Nomor Peta Pendaftaran : 49.1-36.068-01
 Lembar : Kotak : F1



Keadaan Tanah : Sebidang tanah pertanian

Tanda-tanda batas : Telah terpasang sesuai dengan Peraturan Pemerintah Nomor 24 Tahun 1997 jo Peraturan Menteri Negara Agraria/ Kepala Badan Pertanahan Nasional Nomor 3 Tahun 1997 Pasal 22 Ayat 1

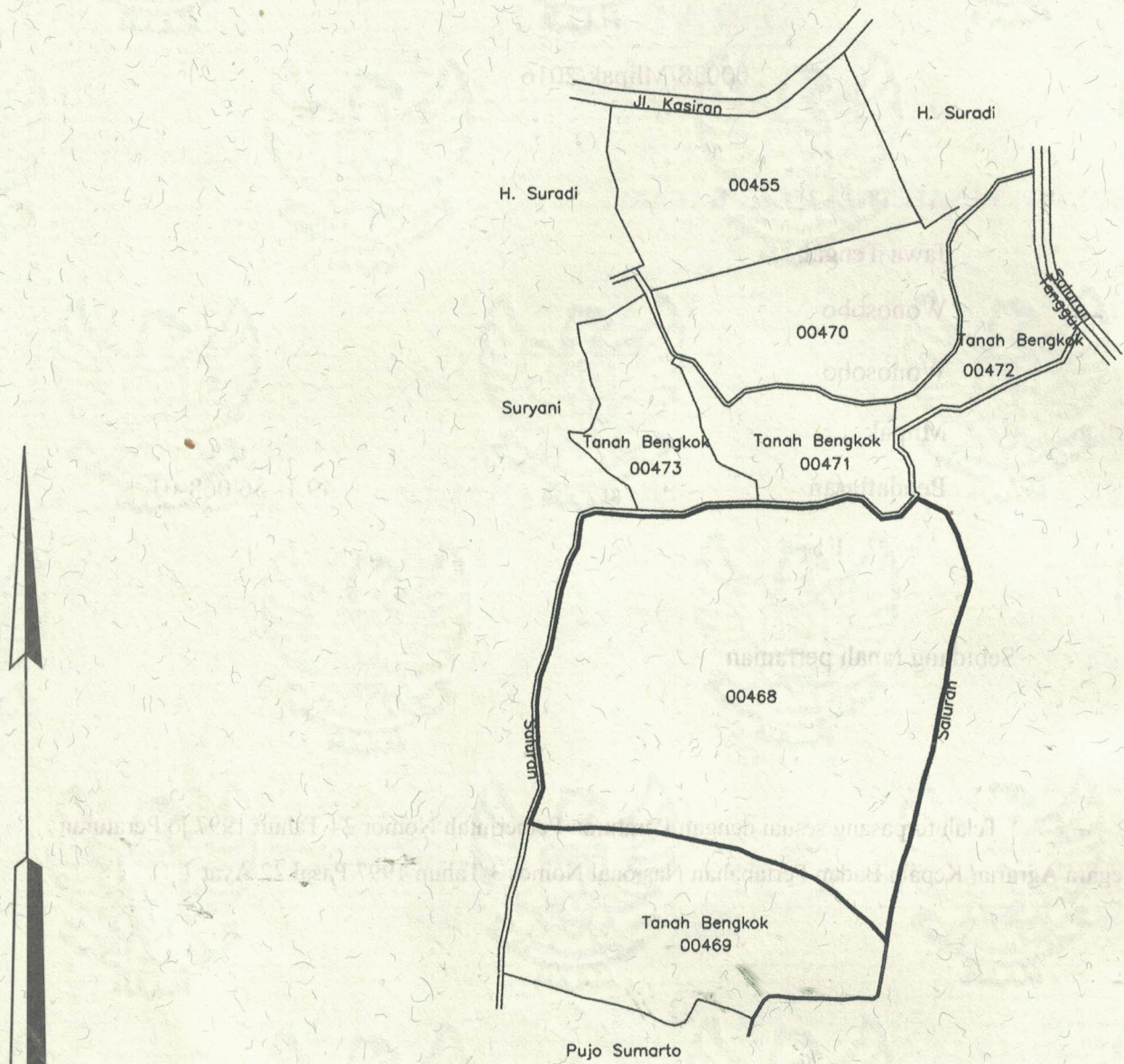
Luas : 18250 m2 (Delapan belas Ribu Dua Ratus Lima Puluh Meter Persegi)

Penunjukan dan penetapan batas : Batas-batas ditunjukkan oleh
RINO AYATI, SE (pemohon/ kuasa pemohon) dan disetujui oleh pihak-pihak berbatasan

Ditetapkan dan diukur oleh **Widodo Juniarto**



SKALA 1 : 2500



Koordinat titik tengah : 243475,684010

PENJELASAN : batas tanah ini

