

AAS309487

00781

DAFTAR ISIAN 206

D:7871 / 02-12-20

**KEMENTERIAN AGRARIA DAN TATA RUANG /
BADAN PERTANAHAN NASIONAL
REPUBLIK INDONESIA**



**SERTIPIKAT
(TANDA BUKTI HAK)**




**KANTOR PERTANAHAN
KABUPATEN / KOTA**

WONOSOBO

1	1	•	2	5	•	0	9	•	0	5	•	4	•	0	0	0	3	3
---	---	---	---	---	---	---	---	---	---	---	---	---	---	---	---	---	---	---

KEMENTERIAN AGRARIA DAN TATA RUANG /
BADAN PERTANAHAN NASIONAL
REPUBLIC INDONESIA



SERTIPIKAT

HAK : PAKAI No. 00033

PROVINSI : JAWA TENGAH
KABUPATEN / KOTA : WONOSOBO
KECAMATAN : WONOSOBO
DESA / KELURAHAN : MLIPAK

DAFTAR ISIAN 307
No. 73170 / 2020
DAFTAR ISIAN 208
No. 36335 / 2020
KANTOR PERTANAHAN
KABUPATEN / KOTA
WONOSOBO

1 1 • 2 5 • 0 9 • 0 5 • 4 • 0 0 0 3 3

PENDAFTARAN - PERTAMA

Halaman :

a) HAK : **PAKAI**
 No. : **00033**
 Desa / Kel : **MLIPAK**
 Tgl. berakhirnya hak :
Untuk jangka waktu selama dipergunakan

b) NIB : **11250905.01256**
 Letak Tanah
MLIPAK

c) ASAL HAK
 1. **Konversi**
 2. **Pemberian Hak dari Tanah Negara Aset Pemerintah Kabupaten Wonosobo.**
 3. **Pemecahan / Pemisahan / Penggabungan bidang**

d) DASAR PENDAFTARAN
 1. **Daftar Isian 202**
 Tgl. :
 No. :
 2. **Surat Keputusan Kakantah Kab. Wonosobo**
 Tgl. : **01/12/2020**
 No. : **137/HP/BPN-11.25/2020**
 3. **Permohonan Pemecahan / Pemisahan / Penggabungan bidang**
 Tgl. :
 No. :

e) SURAT UKUR
 Tgl. : **04/12/2020**
 No. : **00781/MLipak/2020**
 Luas : **1.726 M²**

i) PENUNJUK
 - **Dipergunakan untuk Sawah.**
 - **Hak Pakai ini tidak boleh dipergunakan untuk tujuan lain / dialihkan haknya tanpa persetujuan tertulis dari Kepala Kantor Pertanahan Kabupaten Wonosobo.**

f) NAMA PEMEGANG HAK

PEMERINTAH KABUPATEN WONOSOBO

Tanggal lahir / akta pendirian

g) PEMBUKUAN


Wonosobo, 07/12/2020
 Kepala Kantor Pertanahan
 Kabupaten / Kota
Wonosobo

BUDIONO, A.Ptnh., M.H.
 NIP **19700402 198903 1 003**

h) PENERBITAN SERTIPIKAT

Wonosobo, 07/12/2020
 Kepala Kantor Pertanahan
 Kabupaten / Kota
Wonosobo

BUDIONO, A.Ptnh., M.H.
 NIP **19700402 198903 1 003**



AAS309487

DAFTAR ISIAN 207

1 1 • 2 5 • 0 9 • 0 5 • 4 • 0 0 0 3 3

NIB : 11250905.01256

SURAT UKUR

Nomor : 00781/Mlipak/2020

SEBIDANG TANAH TERLETAH DALAM

Provinsi : JAWA TENGAH

Kabupaten / Kota : WONOSOBO

Kecamatan : WONOSOBO

Desa / Kelurahan : MLIPAK

Peta : Pendaftaran Nomor Peta Pendaftaran 49.1-36.068-01-6

Lembar : Kotak : B4

Keadaan Tanah : Sebidang tanah pertanian

Tanda-tanda batas : Telah terpasang sesuai dengan Peraturan Pemerintah Nomor 24 Tahun 1997 jo Peraturan


Menteri Negara Agraria/ Kepala Badan Pertanahan Nasional Nomor 3 Tahun 1997 Pasal 22 Ayat 1.

Luas : 1.726 m2 (Seribu Tujuh Ratus Dua Puluh Enam Meter Persegi)

Penunjukan dan penetapan batas : Batas-batas ditunjukkan oleh :

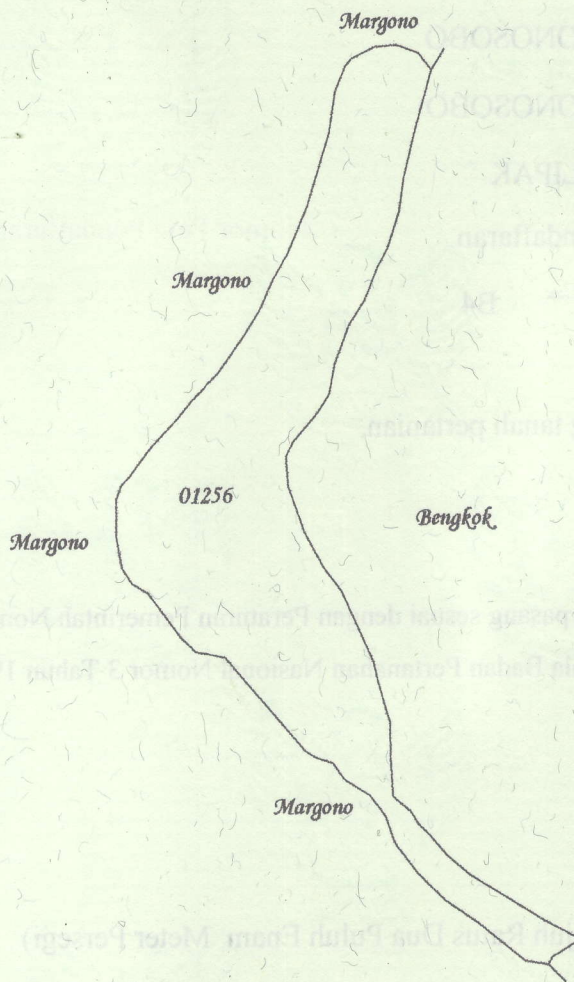
ONE ANDANG WARDOYO (pemohon/ kuasa pemohon) dan disetujui oleh pihak-pihak berbatasan.

Ditetapkan dan diukur oleh Widodo Juniarto, SH.



1000

SKALA 1 :



Koordinat Titik Tengah : $X=243128.3723$ $Y=684831.3465$

PENJELASAN : batas tanah ini

