


BADAN PERTANAHAN NASIONAL REPUBLIK INDONESIA




SERTIPIKAT (TANDA BUKTI HAK)

KANTOR PERTANAHAN
KABUPATEN / KOTA

WONOSOBO

11.25.09.05.4.00018

BADAN PERTANAHAN NASIONAL REPUBLIK INDONESIA



SERTIPIKAT

HAK : **PAKAI** No. **00018**

PROVINSI : **JAWA TENGAH**

KABUPATEN / KOTA : **WONOSOBO**

KECAMATAN : **WONOSOBO**

D-E-S-A / KELURAHAN : **MLIPAK**

KANTOR PERTANAHAN
KABUPATEN / KOTA
WONOSOBO

DAFTAR ISIAN 307
No. 3441/BPN/2015

DAFTAR ISIAN 208
No. 1594/BPN/2015

1 1 . 2 5 . 0 9 . 0 5 4 . 0 0 0 1 8

PENDAFTARAN - PERTAMA

Halaman :

<p>a) HAK : FAKAI No. : 00018 Desa / Kel. : MLIFAK Tgl. berakhirnya hak : Untuk jangka waktu selama dipergunakan</p>	<p>f) NAMA PEMEGANG HAK PEMERINTAH KABUPATEN WONOSOBO Tanggal lahir / akta pendirian</p>
<p>b) NIB 11.25.09.05.00472 Letak Tanah MLIFAK</p>	<p>g) PEMBUKUAN Wonosobo 11-03-2016 Kepala Kantor Pertanahan Kabupaten / Kota Wonosobo</p>
<p>c) ASAL HAK 1. Konversi 2. Pemberian hak dan Tanah Negara bekas Hak Milik Adat C No. 9 P. 40 S II 3. Pemecahan / Pemisahan / Penggabungan bidang</p>	<p>BPN RI ttu</p>
<p>d) DASAR PENDAFTARAN 1. Daftar Isian 202 Tgl. No. 2. Surat Keputusan Kantah Tgl. 11-01-2016 Kab. Wonosobo No. SK. No.3/HP/BPN-00.00/2016 3. Permohonan Pemecahan / Pemisahan / Penggabungan bidang Tgl. No.</p>	<p>AGUS SUPRIJANTO, SH NIP 19600827 198503 1 002</p>
<p>e) SURAT UKUR Tgl. 18-02-2016 No. 00037/Mlipak/2016 Luas. 2666 M²</p>	<p>h) PENERBITAN SERTIPIKAT Wonosobo 11-03-2016 Kepala Kantor Pertanahan Kabupaten / Kota Wonosobo</p>
<p>i) PENUNJUK Dipergunakan untuk Pertanian (sawah) Hak Pakai ini tidak boleh Dipergunakan untuk tujuan lain / dialihkan haknya tanpa persetujuan tertulis dari Kepala Kantor Pertanahan Wonosobo</p>	<p> AGUS SUPRIJANTO, SH NIP 19600827 198503 1 002</p>

1	1.	2	5.	0	5.	0	5.	4.	0	0	0	1	8
---	----	---	----	---	----	---	----	----	---	---	---	---	---

NIB : 11250905.00472

SURAT UKUR

Nomor : 00037/Mlipak/2016

SEBIDANG TANAH TERLETAK DALAM

Provinsi : Jawa Tengah

Kabupaten / Kota : Wonosobo

Kecamatan : Wonosobo

Desa / Kelurahan : Mlipak

Peta : Pendaftaran Nomor Peta Pendaftaran : 49.1- 36.068-02-1

Lembar : Kotak : A2

Keadaan Tanah : Sebidang tanah pertanian

Tanda-tanda batas : Telah terpasang sesuai dengan Peraturan Pemerintah Nomor 24 Tahun 1997 jo Peraturan Menteri Negara Agraria/ Kepala Badan Pertanahan Nasional Nomor 3 Tahun 1997 Pasal 22 Ayat 1.

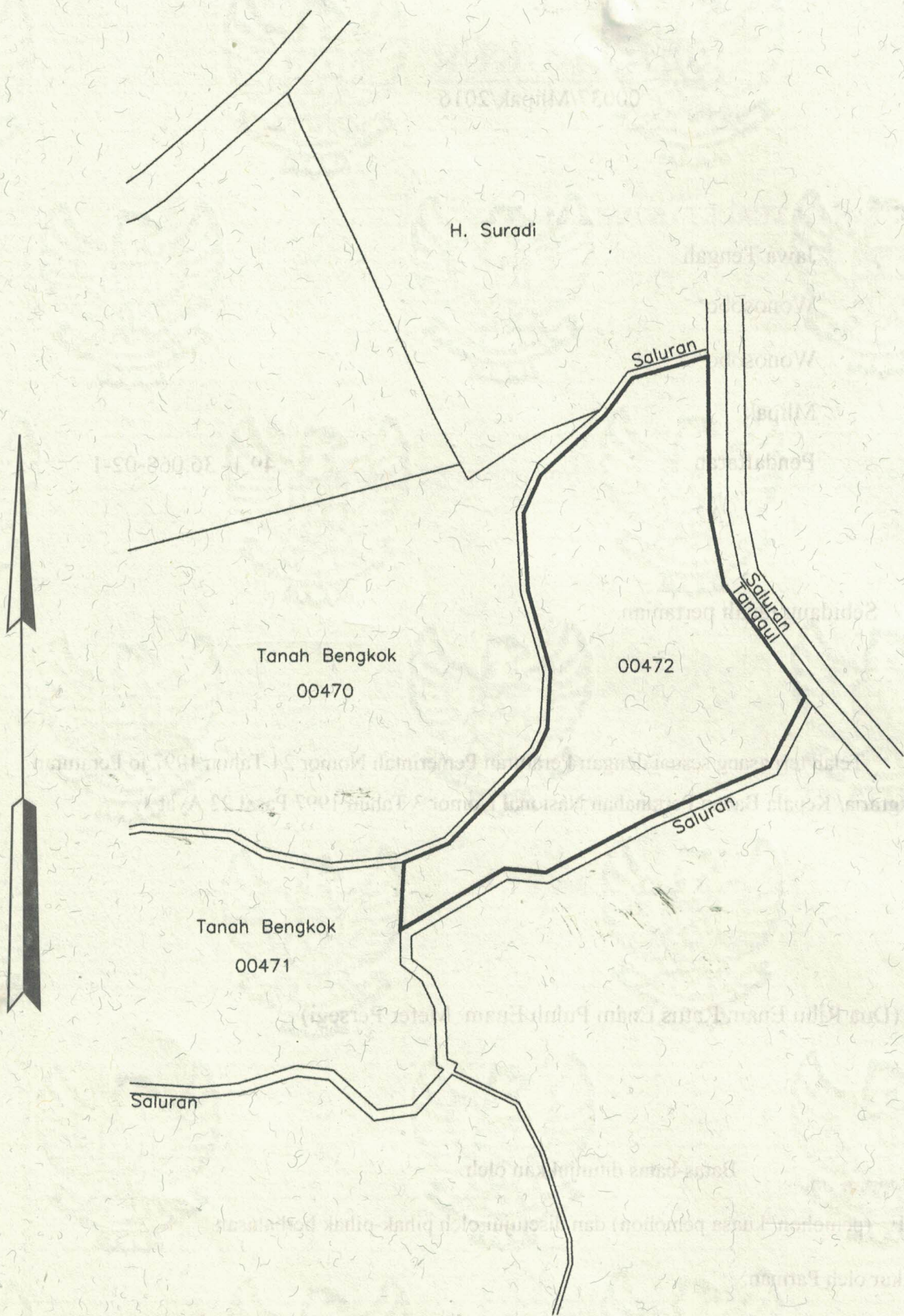
Luas : 2666 m2 (Dua Ribu Enam Ratus Enam Puluh Enam Meter Persegi)

Penunjukan dan penetapan batas : Batas-batas ditunjukkan oleh RINO AYATI, SE (pemohon/kuasa pemohon) dan disetujui oleh pihak-pihak berbatasan.

Ditetapkan dan diukur oleh Parman.



SKALA 1 : 1000



Koordinat titik tengah : 243563,684148

PENJELASAN : batas tanah ini

