

00774  
7860 / 02/10/20

# KEMENTERIAN AGRARIA DAN TATA RUANG / BADAN PERTANAHAN NASIONAL REPUBLIK INDONESIA




## SERTIPIKAT (TANDA BUKTI HAK)

KANTOR PERTANAHAN  
KABUPATEN / ~~KOTA~~

WONOSOBO

1	1	•	2	5	•	0	9	•	0	5	•	4	•	0	0	0	3	1
---	---	---	---	---	---	---	---	---	---	---	---	---	---	---	---	---	---	---

KEMENTERIAN AGRARIA DAN TATA RUANG /  
BADAN PERTANAHAN NASIONAL  
REPUBLIK INDONESIA



SERTIPIKAT

HAK : PAKAI No. 00031

PROVINSI : JAWA TENGAH  
KABUPATEN / KOTA : WONOSOBO  
KECAMATAN : WONOSOBO  
DESA / KELURAHAN : MLIPAK

KANTOR PERTANAHAN  
KABUPATEN / KOTA  
WONOSOBO

DAFTAR ISIAN 307  
No. 73168 / 2020  
DAFTAR ISIAN 208  
No. 36333 / 2020

1 1 . 2 5 . 0 9 . 0 5 . 4 . 0 0 0 3 1

# PENDAFTARAN - PERTAMA

Halaman :

<p><b>a) HAK : PAKAI</b>                  No. : <b>00031</b>                  Desa / Kel. : <b>MLIPAK</b>                  Tgl. berakhirnya hak :                  Untuk jangka waktu selama dipergunakan</p>	<p><b>f) NAMA PEMEGANG HAK</b>  <b>PEMERINTAH KABUPATEN WONOSOBO</b>                  Tanggal lahir / akta pendirian</p>
<p><b>b) NIB 11250905.01255</b>                  Letak Tanah  <b>MLIPAK</b></p>	<p><b>g) PEMBUKUAN</b>  <b>Wonosobo, 07/12/2020</b>                  Kepala Kantor Pertanahan                  Kabupaten / Kota  <b>Wonosobo</b></p>
<p><b>c) ASAL HAK</b>                  1. <b>Konversi</b>                  2. <b>Pemberian Hak dari Tanah Negara Aset Pemerintah Kabupaten Wonosobo.</b>                  3. <b>Pemecahan / Pemisahan / Penggabungan bidang</b></p>	<p><b>h) PENERBITAN SERTIPIKAT</b>  <b>BUDIONO, A.Ptnh., M.H.</b>                  NIP <b>19700402 198903 1 003</b>                  Wonosobo, 07/12/2020                  Kepala Kantor Pertanahan                  Kabupaten / Kota  <b>Wonosobo</b></p>
<p><b>d) DASAR PENDAFTARAN</b>                  1. <b>Daftar Isian 202</b>                  Tgl.                  No.                  2. <b>Surat Keputusan Kakantah</b>                  Tgl. <b>01/12/2020</b> <b>Kab. Wonosobo</b>                  No. <b>135/HP/BPN-11.25/2020</b>                  3. <b>Permohonan Pemecahan / Pemisahan / Penggabungan bidang</b>                  Tgl.                  No.</p>	<p><b>e) SURAT UKUR</b>                  Tgl. <b>04/12/2020</b>                  No. <b>00774/Mlipak/2020</b>                  Luas <b>1.061 M<sup>2</sup></b></p>
<p><b>i) PENUNJUK</b>                  - <b>Dipergunakan untuk Sawah.</b>                  - <b>Hak Pakai ini tidak boleh dipergunakan untuk tujuan lain / dialihkan haknya tanpa persetujuan tertulis dari Kepala Kantor Pertanahan Kabupaten Wonosobo.</b></p>	<p><b>BUDIONO, A.Ptnh., M.H.</b>                  NIP <b>19700402 198903 1 003</b></p>



AAS309419

1	1	•	2	5	•	0	9	•	0	5	•	4	•	0	0	0	3	1
---	---	---	---	---	---	---	---	---	---	---	---	---	---	---	---	---	---	---

NIB : 11250905.01255

DAFTAR ISIAN 207

# SURAT UKUR

Nomor : 00774/MLipak/2020

## SEBIDANG TANAH TERLETAK DALAM

Provinsi : **JAWA TENGAH**

Kabupaten / Kota : **WONOSOBO**

Kecamatan : **WONOSOBO**

Desa / Kelurahan : **MLIPAK**

Peta : Pendaftaran Nomor Peta Pendaftaran : **49.1-36.068-01-3**

Lembar : Kotak : **D1**

Keadaan Tanah : **Sebidang tanah pertanian**

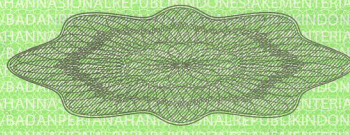
Tanda-tanda batas : **Telah terpasang sesuai dengan Peraturan Pemerintah Nomor 24 Tahun 1997 jo Peraturan Menteri Negara Agraria/ Kepala Badan Pertanahan Nasional Nomor 3 Tahun 1997 Pasal 22 Ayat 1.**

Luas : **1.061 m2 (Seribu Enam Puluh Satu Meter Persegi)**

Penunjukan dan penetapan batas : **Batas-batas ditunjukkan oleh :**

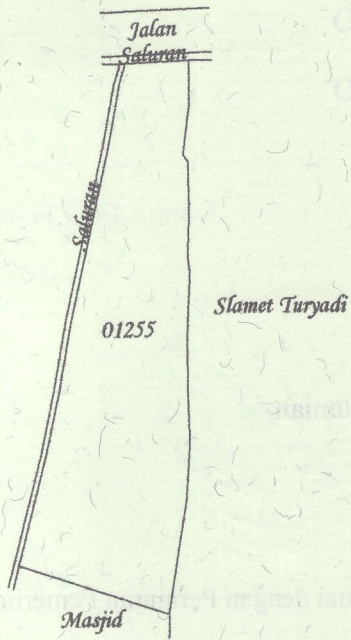
**ONE ANDANG WARDOYO (pemohon/ kuasa pemohon) dan disetujui oleh pihak-pihak berbatasan.**

Ditetapkan dan diukur oleh **Widodo Juniarto, SH.**



1000

SKALA 1 : .....



*Koordinat Titik Tengah : X=243324.9959 Y=684077.8140*

**PENJELASAN :** ..... **batas tanah ini**

