


# KEMENTERIAN AGRARIA DAN TATA RUANG / BADAN PERTANAHAN NASIONAL REPUBLIK INDONESIA



## SERTIPIKAT (TANDA BUKTI HAK)




KANTOR PERTANAHAN  
KABUPATEN / KOTA

WONOSOBO

1 1 • 2 5 • 0 9 • 0 6 • 4 • 0 0 0 3 1

KEMENTERIAN AGRARIA DAN TATA RUANG /  
BADAN PERTANAHAN NASIONAL  
REPUBLIK INDONESIA



SERTIPIKAT

HAK : PAKAI No. 00031

PROVINSI : JAWA TENGAH

KABUPATEN / KOTA : WONOSOBO

KECAMATAN : WONOSOBO

DESA / KELURAHAN : SAMBEK

KANTOR PERTANAHAN  
KABUPATEN / KOTA  
WONOSOBO

DAFTAR ISIAN 307  
No. 39109/2023  
DAFTAR ISIAN 208  
No. 16846/2023

1 1 • 2 5 • 0 9 • 0 6 • 4 • 0 0 0 3 1

**PENDAFTARAN - PERTAMA**

Halaman :

<p>a) HAK : <b>PAKAI</b>                  No. : <b>00031</b>                  Desa / Kel : <b>SAMBEK</b>                  Tgl. berakhirnya hak :  <b>Untuk jangka waktu selama dipergunakan</b></p>	<p>f) NAMA PEMEGANG HAK  <b>PEMERINTAH KABUPATEN WONOSOBO</b>                  Tanggal lahir / akta pendirian</p>
<p>b) NIB <b>11250906.00864</b>                  Letak Tanah  <b>SAMBEK</b></p>	
<p>c) ASAL HAK                  1. Konversi                  2. Pemberian Hak                  dari Tanah Negara Aset Pemerintah                  Kabupaten Wonosobo                  3. Pemecahan / Pemisahan /                  Penggabungan bidang</p>	<p>g) PEMBUKUAN  <b>Wonosobo, 04-07-2023</b>                  Kepala Kantor Pertanahan                  Kabupaten / Kota  <b>Wonosobo</b>                  ttd</p>
<p>d) DASAR PENDAFTARAN                  1. Daftar Isian 202                  Tgl.                  No.                  2. Surat Keputusan <b>Kakantah</b>                  Tgl. <b>23/06/2023</b> <b>Kab. Wonosobo</b>                  No. <b>76/HP/BPN-11.25/VI/2023</b>                  3. Permohonan Pemecahan /                  Pemisahan / Penggabungan bidang                  Tgl.                  No.</p>	<p>h) PENERBITAN SERTIPIKAT  <b>AGUNG BASUKI, S.ST., M.H.</b>                  NIP <b>19770728 199803 1 005</b>  <b>Wonosobo, 04-07-2023</b>                  Kepala Kantor Pertanahan                  Kabupaten / Kota  <b>Wonosobo</b></p>
<p>e) SURAT UKUR                  Tgl. <b>03/07/2023</b>                  No. <b>00296/Sambek/2023</b>                  Luas : <b>94 M<sup>2</sup></b></p>	<p><b>AGUNG BASUKI, S.ST., M.H.</b>                  NIP <b>19770728 199803 1 005</b></p>
<p>i) PENUNJUK                  - Dipergunakan untuk TPQ.                  - Hak Pakai ini tidak boleh dipergunakan untuk tujuan lain / dialihkan haknya tanpa persetujuan tertulis dari Kepala Kantor Pertanahan Kabupaten Wonosobo.</p>	

ABM410161

DAFTAR ISIAN 207

1	1	•	2	5	•	0	9	•	0	6	•	4	•	0	0	0	3	1
---	---	---	---	---	---	---	---	---	---	---	---	---	---	---	---	---	---	---

NIB : 11250906.00864

# SURAT UKUR

Nomor : 00296/Sambek/2023

## SEBIDANG TANAH TERLETAK DALAM

Provinsi : **JAWA TENGAH**

Kabupaten / Kota : **WONOSOBO**

Kecamatan : **WONOSOBO**

Desa / Kelurahan : **SAMBEK**

Peta : Pendaftaran Nomor Peta Pendaftaran : **49.1-36.068-01-9-4-2**

Lembar : Kotak : **E2**

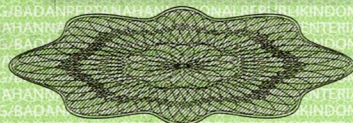
Keadaan Tanah : **Sebidang tanah pekarangan di atasnya berdiri bangunan.**

Tanda-tanda batas : **Telah terpasang sesuai dengan Peraturan Pemerintah Nomor 24 Tahun 1997 jo Peraturan Menteri Negara Agraria/ Kepala Badan Pertanahan Nasional Nomor 3 Tahun 1997 Pasal 22 Ayat 1.**

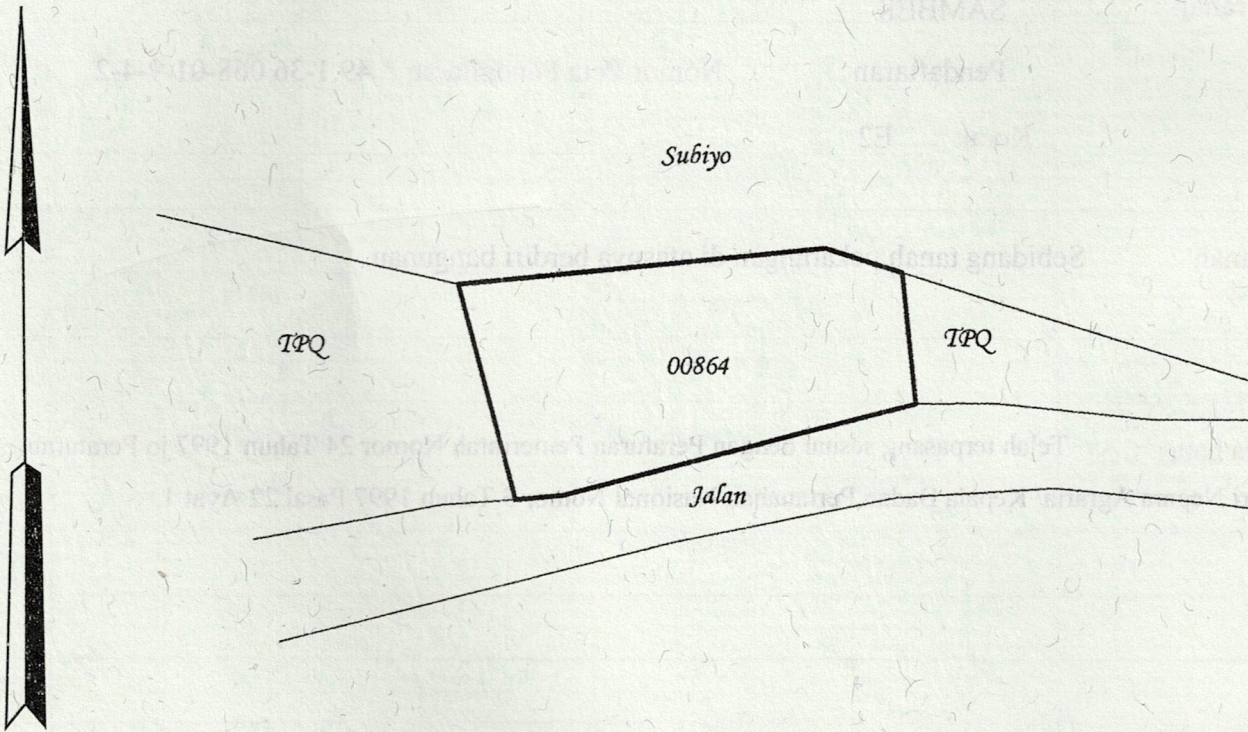
Luas : **94 m2 (Sembilan Puluh Empat Meter Persegi)**

Penunjukan dan penetapan batas : **Batas-batas ditunjukkan oleh : ONE ANDANG WARDOYO (pemohon/ kuasa pemohon) dan disetujui oleh pihak-pihak berbatasan.**

Ditetapkan dan diukur oleh **Wening Ayudhantiyana.**



SKALA 1 : ..... 250



Koordinat Titik Tengah :  $X=243483.1339$   $Y=685292.1938$

PENJELASAN : ..... batas tanah ini

