

KEMENTERIAN AGRARIA DAN TATA RUANG / BADAN PERTANAHAN NASIONAL REPUBLIK INDONESIA




SERTIPIKAT (TANDA BUKTI HAK)

KANTOR PERTANAHAN
KABUPATEN / KOTA

WONOSOBO

1	1	•	2	5	•	0	9	•	0	6	•	4	•	0	0	0	2	8
---	---	---	---	---	---	---	---	---	---	---	---	---	---	---	---	---	---	---

KEMENTERIAN AGRARIA DAN TATA RUANG / BADAN PERTANAHAN NASIONAL REPUBLIK INDONESIA



SERTIPIKAT

HAK : PAKAI No. 00028

PROVINSI : JAWA TENGAH

KABUPATEN / KOTA : WONOSOBO

KECAMATAN : WONOSOBO

DESA / KELURAHAN : SAMBEK


KANTOR PERTANAHAN
KABUPATEN / KOTA
WONOSOBO

DAFTAR ISIAN 307
No. 129306 / 2021
DAFTAR ISIAN 208
No. 65056 / 2021

1 1 • 2 5 • 0 9 • 0 6 • 4 • 0 0 0 2 8

PENDAFTARAN - PERTAMA

Halaman :

<p>a) HAK : PAKAI No. : 00028 Desa / Kel : SAMBEK Tgl. berakhirnya hak : Untuk jangka waktu selama dipergunakan</p>	<p>f) NAMA PEMEGANG HAK PEMERINTAH KABUPATEN WONOSOBO Tanggal lahir / akta pendirian</p>
<p>b) NIB 11250906.00826 Letak Tanah SAMBEK</p>	
<p>c) ASAL HAK 1. Konversi 2. Pemberian Hak dari Tanah Negara Aset Pemerintah Kabupaten Wonosobo. 3. Pemecahan / Pemisahan / Penggabungan bidang</p>	<p>g) PEMBUKUAN Wonosobo, 31/12/2021 Kepala Kantor Pertanahan Kabupaten / Kota Wonosobo ttd</p>
<p>d) DASAR PENDAFTARAN 1. Daftar Isian 202 Tgl. No. 2. Surat Keputusan Kakantah Kab. Wonosobo Tgl. 17/12/2021 No. 00147/SKHP/BPN-11.25/XII/2021 3. Pemohonan Pemecahan / Pemisahan / Penggabungan bidang Tgl. No.</p>	<p>SIYAMTO, A.Ptnh., M.Si. NIP 19690718 198903 1 003 h) PENERBITAN SERTIPIKAT Wonosobo, 31/12/2021 Kepala Kantor Pertanahan Kabupaten / Kota Wonosobo</p>
<p>e) SURAT UKUR Tgl. 31/12/2021 No. 00256/Sambek/2021 Luas : 36 M²</p>	<p> SIYAMTO, A.Ptnh., M.Si. NIP 19690718 198903 1 003</p>
<p>i) PENUNJUK - Dipergunakan untuk Sawah. - Hak Pakai ini tidak boleh dipergunakan untuk tujuan lain / dialihkan haknya tanpa persetujuan tertulis dari Kepala Kantor Pertanahan Kabupaten Wonosobo.</p>	

1 1 • 2 5 • 0 9 • 0 6 • 4 • 0 0 0 2 8

NIB : 11250906.00826

SURAT UKUR

Nomor : 00256/Sambek/2021

SEBIDANG TANAH TERLETAK DALAM

Provinsi : **JAWA TENGAH**

Kabupaten / Kota : **WONOSOBO**

Kecamatan : **WONOSOBO**


Desa / Kelurahan : **SAMBEK**

Peta : **Pendaftaran** Nomor Peta Pendaftaran : **49.1-36.068-01-9.4**

Lembar : **Kotak : E1**

Keadaan Tanah : **Sebidang tanah pertanian.**

Tanda-tanda batas : **Telah terpasang sesuai dengan Peraturan Pemerintah Nomor 24 Tahun 1997 jo Peraturan Menteri Negara Agraria/ Kepala Badan Pertanahan Nasional Nomor 3 Tahun 1997 Pasal 22 Ayat 1.**

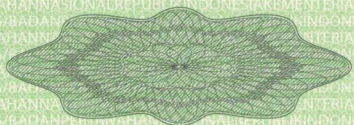


Luas : **36 m2 (Tiga Puluh Enam Meter Persegi)**

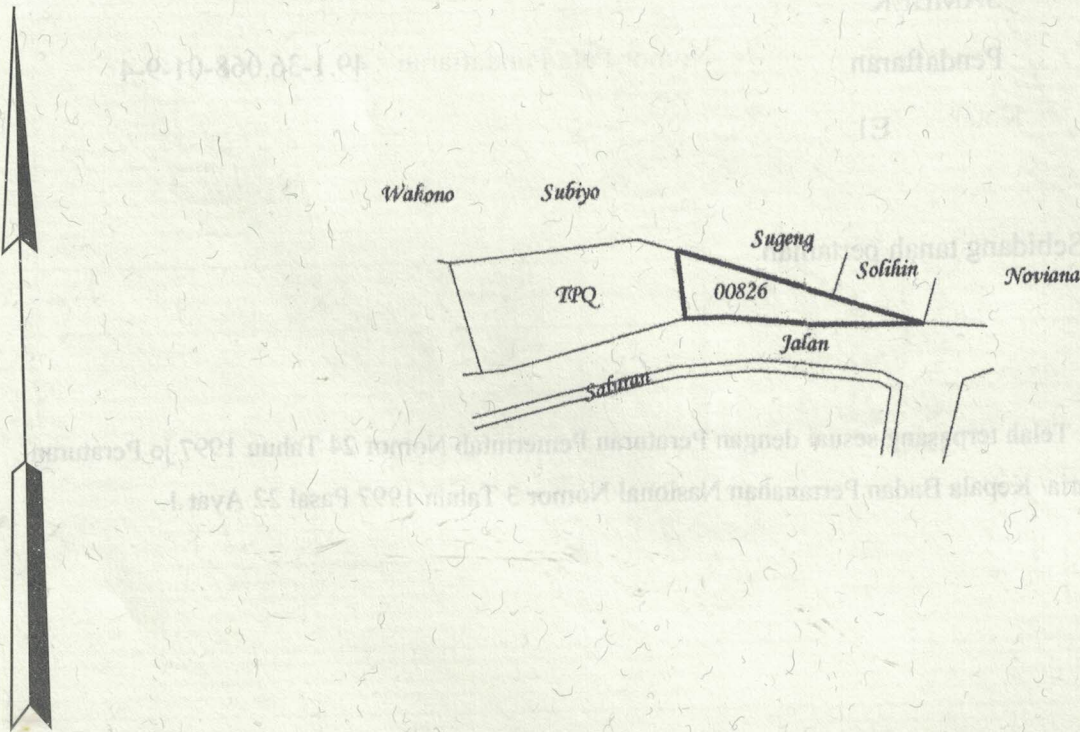
Penunjukan dan penetapan batas : **Batas-batas ditunjukkan oleh :**

ONE ANDANG WARDOYO (pemohon/ kuasa pemohon) dan disetujui oleh pihak-pihak berbatasan.

Ditetapkan dan diukur oleh : Widodo Juniarto, SH



SKALA 1 :



Koordinat Titik Tengah : X=243494.2402 Y=685292.4173

PENJELASAN : batas tanah ini

Hal lain - lain:

Surat Ukur ini merupakan kutipan dari peta bidang nomor 50/2021 NIB 1

11.25.09.06.00826 Tanggal 06/01/2021 desa/kelurahan Sambek

Daftar Isian 303 tgl. 17/12/2021

No. 10006/2021

Daftar Isian 302 tgl.

No.

Daftar Isian 307 tgl. 31/12/2021

No. 129208/2021

Tanggal Penomoran Surat Ukur

UNTUK SERTIPIKAT

Wonosobo, 31/12/2021

Wonosobo, 31/12/2021

Kepala Seksi Survei dan Pemetaan.
Kepala Seksi Infrastruktur Pertanahan

Kantor Pertanahan
Kabupaten / Kota
Wonosobo

ttd

Kepala Kantor Pertanahan
Kabupaten / Kota
Wonosobo

SIYAMTO, A.Ptnh., M.Si.
NIP 19690718 198903 1 003

SARTONO, A.Ptnh., MM
NIP 196906051989031004

Lihat Surat Ukur Pemisahan
Penggabungan
Pengganti

Nomor :

Nomor Hak :

Dikeluarkan Surat Ukur		Luas	Nomor Hak	Sisa luas
Tanggal	Nomor			

Sisanya diuraikan dalam Surat Ukur Nomor : Nomor Hak :