

KEMENTERIAN AGRARIA DAN TATA RUANG / BADAN PERTANAHAN NASIONAL REPUBLIK INDONESIA




SERTIPIKAT (TANDA BUKTI HAK)

KANTOR PERTANAHAN
KABUPATEN / KOTA

WONOSOBO

1 1 • 2 5 • 0 9 • 0 6 • 4 • 0 0 0 2 4

KEMENTERIAN AGRARIA DAN TATA RUANG / BADAN PERTANAHAN NASIONAL REPUBLIK INDONESIA



SERTIPIKAT

HAK : **PAKAI** No. **00024**

PROVINSI : **JAWA TENGAH**

KABUPATEN / KOTA : **WONOSOBO**

KECAMATAN : **WONOSOBO**

D-E-S-A / KELURAHAN : **SAMBEK**

**KANTOR PERTANAHAN
KABUPATEN / KOTA
WONOSOBO**

DAFTAR ISIAN 307
No. **129302 / 2021**


DAFTAR ISIAN 208
No. **65052 / 2021**

1 1 • 2 5 • 0 9 • 0 6 • 4 • 0 0 0 2 4

PENDAFTARAN - PERTAMA

Halaman :

<p>a) HAK : PAKAI No. : 00024 Desa/ Kel : SAMBEK Tgl. berakhirnya hak : Untuk jangka waktu selama dipergunakan</p>	<p>d) NAMA PEMEGANG HAK PEMERINTAH KABUPATEN WONOSOBO Tanggal lahir / akta pendirian</p>
<p>b) NIB 11250906.00835 Letak Tanah SAMBEK</p>	
<p>c) ASAL HAK 1. Konversi 2. Pemberian Hak dari Tanah Negara Aset Pemerintah Kabupaten Wonosobo. 3. Pemecahan / Pemisahan / Penggabungan bidang</p>	<p>g) PEMBUKUAN Wonosobo, 31/12/2021 Kepala Kantor Pertanahan Kabupaten / Kota Wonosobo ttd</p>
<p>d) DASAR PENDAFTARAN 1. Daftar Isian 202 Tgl. No. 2. Surat Keputusan Kakantah Tgl. 17/12/2021 Kab. Wonosobo No. 00145/SKHP/BPN-11.25/XII/2021 3. Permohonan Pemecahan / Pemisahan / Penggabungan bidang Tgl. No.</p>	<p>SIYAMTO, A.Ptnh., M.Si. NIP 19690718 198903 1 003 h) PENERBITAN SERTIPIKAT Wonosobo, 31/12/2021 Kepala Kantor Pertanahan Kabupaten / Kota <input checked="" type="checkbox"/> Wonosobo</p>
<p>e) SURAT UKUR Tgl. 31/12/2021 No. 00260/Sambek/2021 Luas : 239 M²</p>	<p>SIYAMTO, A.Ptnh., M.Si. NIP 19690718 198903 1 003</p>
<p>i) PENUNJUK - Dipergunakan untuk Jalan. - Hak Pakai ini tidak boleh dipergunakan untuk tujuan lain / dialihkan haknya tanpa persetujuan tertulis dari Kepala Kantor Pertanahan Kabupaten Wonosobo.</p>	



1 1 • 2 5 • 0 9 • 0 6 • 4 • 0 0 0 2 4

NIB : 11250906.00835

SURAT UKUR

Nomor : 00260/Sambek/2021

SEBIDANG TANAH TERLETAK DALAM

Provinsi : **JAWA TENGAH**

Kabupaten / Kota : **WONOSOBO**

Kecamatan : **WONOSOBO**

Desa / Kelurahan : **SAMBEK**

Peta : **Pendaftaran** Nomor Peta Pendaftaran : **49.1-36.068-06-1**

Lembar : **Kotak : B3**

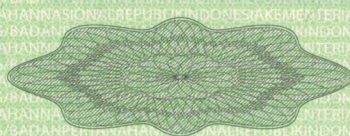
Kadaan Tanah : **Sebidang tanah dipergunakan untuk jalan**

Tanda-tanda batas : **Telah terpasang sesuai dengan Peraturan Pemerintah Nomor 24 Tahun 1997 jo Peraturan Menteri Negara Agraria/ Kepala Badan Pertanahan Nasional Nomor 3 Tahun 1997 Pasal 22 Ayat 1.**

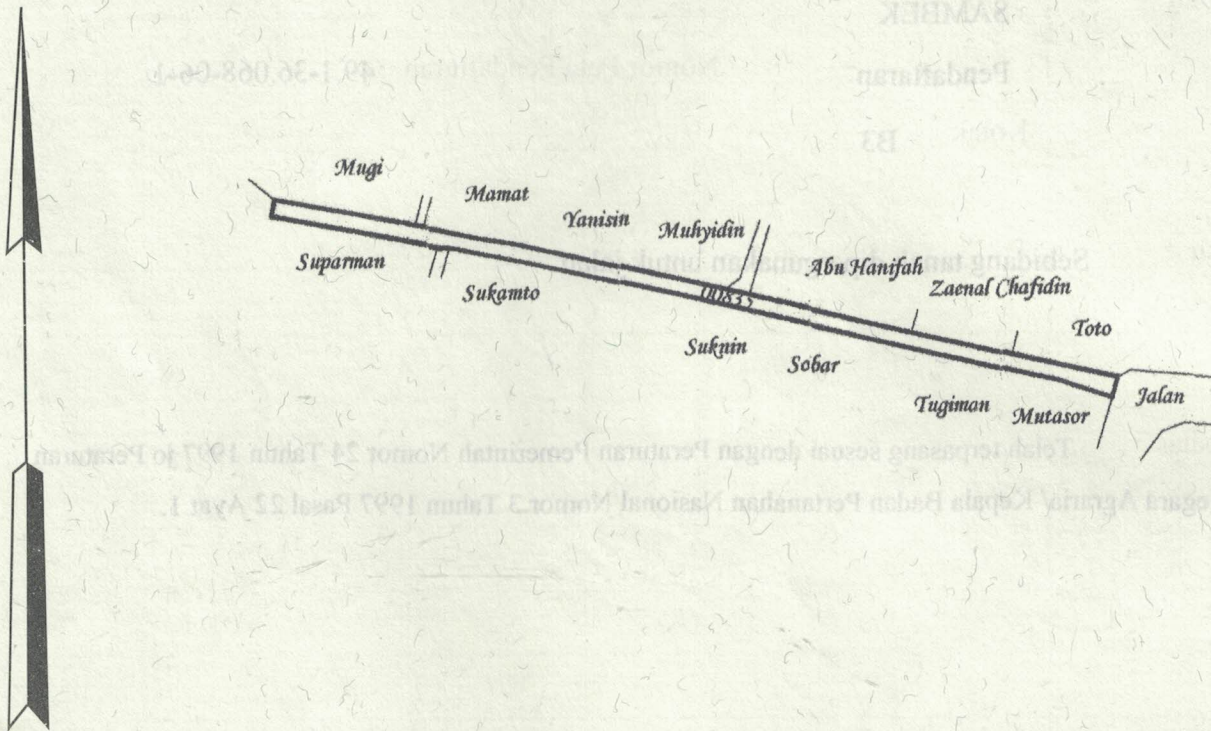
Luas : **239 m2 (Dua Ratus Tiga Puluh Sembilan Meter Persegi)**

Penunjukan dan penetapan batas : **Batas-batas ditunjukkan oleh : ONE ANDANG WARDOYO (pemohon/ kuasa pemohon) dan disetujui oleh pihak-pihak berbatasan.**

Ditetapkan dan diukur oleh **Widodo Juniarto, SH**



SKALA 1 :



Koordinat Titik Tengah : $X=243635.5238$ $Y=685754.5083$

PENJELASAN : batas tanah ini

Hal lain - lain: Surat Ukur ini merupakan kutipan dari peta bidang nomor 59/2021/NIB-11.25.09.06.00835

Tanggal 06/01/2021 desa/kelurahan Sambek

Daftar Isian 303 tgl. 17/12/2021 No. 10002/2021
Daftar Isian 302 tgl. No.
Daftar Isian 307 tgl. 31/12/2021 No. 129216/2021

Tanggal Penomoran Surat Ukur

UNTUK SERTIPIKAT


Wonosobo, 31/12/2021

Wonosobo, 31/12/2021

Kepala Seksi Survei dan Pemetaan.
Kepala Seksi Infrastruktur Pertanian

Kantor Pertanian
Kabupaten / Kota
Wonosobo

Kantor Pertanian
Kabupaten / Kota
Wonosobo
SIYAMTO, A.Ptnh., M.Si.
NIP. 19690718 198903 1 003



ttd
SARTONO, A.Ptnh., MM
NIP. 196906051989031004

Lihat Surat Ukur Pemisahan
Penggabungan
Pengganti

Nomor :

Nomor Hak :

Table with 4 columns: Dikeluarkan Surat Ukur, Luas, Nomor Hak, Sisa luas. It contains a single row of data with empty cells for the first two columns.

Sisnya diuraikan dalam Surat Ukur Nomor : Nomor Hak :