

AAS309700

DAFTAR ISI AN 206

SAMBEK 2bd

AN AGRARIA DAN TATA RUANG /  
BADAN PERTANAHAN NASIONAL  
REPUBLIC INDONESIA



SERTIPIKAT  
(TANDA BUKTI HAK)




KANTOR PERTANAHAN  
KABUPATEN / KOTA

WONOSOBO

1	1	.	2	5	.	0	9	.	0	6	.	4	.	0	0	0	2	2
---	---	---	---	---	---	---	---	---	---	---	---	---	---	---	---	---	---	---

KEMENTERIAN AGRARIA DAN TATA RUANG /  
BADAN PERTANAHAN NASIONAL  
REPUBLIK INDONESIA



SERTIPIKAT

HAK : PAKAI No. 00022

PROVINSI : JAWA TENGAH  
KABUPATEN / KOTA : WONOSOBO  
KECAMATAN : WONOSOBO  
DESA / KELURAHAN : SAMBEK

KANTOR PERTANAHAN  
KABUPATEN / KOTA  
WONOSOBO


DAFTAR ISIAN 307  
No. 74883 / 2020  
DAFTAR ISIAN 208  
No. 37246 / 2020

1 1 • 2 5 • 0 9 • 0 6 • 4 • 0 0 0 2 2

**PENDAFTARAN - PERTAMA**

Halaman :

<p>a) HAK : <b>PAKAI</b></p> <p>No. : <b>00022</b></p> <p>Desa / Kel : <b>SAMBEK</b></p> <p>Tgl. berakhirnya hak : <b>Untuk jangka waktu selama dipergunakan</b></p>	<p>d) NAMA PEMEGANG HAK</p> <p align="center"><b>PEMERINTAH KABUPATEN WONOSOBO</b></p> <p>Tanggal lahir / akta pendirian</p>
<p>b) NIB <b>11250906.00820</b></p> <p>Letak Tanah <b>SAMBEK</b></p>	<p>g) PEMBUKUAN</p> <p align="center"><b>Wonosobo, 28/12/2020</b></p> <p align="center">Kepala Kantor Pertanahan Kabupaten / Kota <b>Wonosobo</b></p>
<p>c) ASAL HAK</p> <ol style="list-style-type: none"> <li><b>Konversi</b></li> <li><b>Pemberian Hak dari Tanah Negara Aset Pemerintah Kabupaten Wonosobo.</b></li> <li><b>Pemecahan / Pemisahan / Penggabungan bidang</b></li> </ol>	<p align="center"><b>BUDIONO, A.Ptnh., M.H.</b></p> <p align="center">NIP <b>19700402 198903 1 003</b></p>
<p>d) DASAR PENDAFTARAN</p> <ol style="list-style-type: none"> <li><b>Daftar Isian 202</b></li> <li><b>Tgl. 16/12/2020</b></li> <li><b>No. 00294/SKHP/BPN-11.25/XII/2020</b></li> </ol> <p>2. Surat Keputusan <b>Kakantah</b> <b>Kab. Wonosobo</b></p> <p>Tgl. <b>16/12/2020</b></p> <p>No. <b>00294/SKHP/BPN-11.25/XII/2020</b></p> <ol style="list-style-type: none"> <li><b>Permohonan Pemecahan / Pemisahan / Penggabungan bidang</b></li> <li><b>Tgl.</b></li> <li><b>No.</b></li> </ol>	<p>h) PENERBITAN SERTIPIKAT</p> <p align="center"><b>Wonosobo, 28/12/2020</b></p> <p align="center">Kepala Kantor Pertanahan Kabupaten / Kota <b>Wonosobo</b></p>
<p>e) SURAT UKUR</p> <p>Tgl. <b>23/12/2020</b></p> <p>No. <b>00253/Sambek/2020</b></p> <p>Luas : <b>55 M<sup>2</sup></b></p>	<p align="center"><b>BUDIONO, A.Ptnh., M.H.</b></p> <p align="center">NIP <b>19700402 198903 1 003</b></p>
<p>i) PENUNJUK</p> <ul style="list-style-type: none"> <li><b>Dipergunakan untuk Jalan Desa.</b></li> <li><b>Hak Pakai ini tidak boleh dipergunakan untuk tujuan lain / dialihkan haknya tanpa persetujuan tertulis dari Kepala Kantor Pertanahan Kabupaten Wonosobo.</b></li> </ul>	



AAS309700

DAFTAR ISI AN 2017

1 1 • 2 5 • 0 9 • 0 6 • 4 • 0 0 0 2 2

NIB : 11250906.00820

**SURAT UKUR**

Nomor : 00253/Sambek/2020

**SEBIDANG TANAH TERLETAK DALAM**

Provinsi : **JAWA TENGAH**

Kabupaten / Kota : **WONOSOBO**

Kecamatan : **WONOSOBO**

Desa / Kelurahan : **SAMBEK**

Peta : Pendaftaran Nomor Peta Pendaftaran : **49.1-36.068-02-7-3**

Lembar : Kotak : **B2**


Keadaan Tanah : **Sebidang tanah dipergunakan untuk jalan desa.**

Tanda-tanda batas : **Telah terpasang sesuai dengan Peraturan Pemerintah Nomor 24 Tahun 1997 jo Peraturan Menteri Negara Agraria/ Kepala Badan Pertanahan Nasional Nomor 3 Tahun 1997 Pasal 22 Ayat 1.**

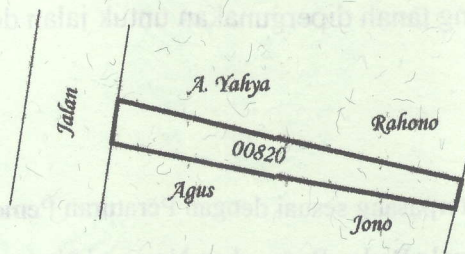
Luas : **55 m2 (Lima Puluh Lima Meter Persegi)**

Penunjukan dan penetapan batas : **Batas-batas ditunjukkan oleh : ONE ANDANG WARDOYO (pemohon/ kuasa pemohon) dan disetujui oleh pihak-pihak berbatasan.**

**Ditetapkan dan diukur oleh Widodo Juniarto, SH.**



SKALA 1 : ..... 500



Koordinat Titik Tengah : X=243578.9785 Y=685332.0273

PENJELASAN : ..... batas tanah ini

