

KEMENTERIAN AGRARIA DAN TATA RUANG / BADAN PERTANAHAN NASIONAL REPUBLIK INDONESIA




SERTIPIKAT (TANDA BUKTI HAK)

**KANTOR PERTANAHAN
KABUPATEN / KOTA**

WONOSOBO

1 1 • 2 5 • 0 9 • 0 6 • 4 • 0 0 0 2 5

KEMENTERIAN AGRARIA DAN TATA RUANG /
BADAN PERTANAHAN NASIONAL
REPUBLIK INDONESIA



SERTIPIKAT

HAK : **PAKAI** No. **00025**

PROVINSI : **JAWA TENGAH**

KABUPATEN / KOTA : **WONOSOBO**

KECAMATAN : **WONOSOBO**

DESA / KELURAHAN : **SAMBEK**

DAFTAR ISIAN 307

No. **129303 / 2021**

DAFTAR ISIAN 208

No. **65053 / 2021**


KANTOR PERTANAHAN
KABUPATEN / KOTA
WONOSOBO

1 1 • 2 5 • 0 9 • 0 6 • 4 • 0 0 0 2 5

PENDAFTARAN - PERTAMA

Halaman :

<p>a) HAK : PAKAI No. : 00025 Desa/ Kel : SAMBEK Tgl. berakhirnya hak : Untuk jangka waktu selama dipergunakan</p>	<p>f) NAMA PEMEGANG HAK PEMERINTAH KABUPATEN WONOSOBO Tanggal lahir / akta pendirian</p>
<p>b) NIB 11250906.00830 Letak Tanah SAMBEK</p>	
<p>c) ASAL HAK 1. Konversi 2. Pemberian Hak dari Tanah Aset Pemerintah Kabupaten Wonosobo. 3. Pemecahan / Pemisahan / Penggabungan bidang</p>	<p>g) PEMBUKUAN Wonosobo, 31/12/2021 Kepala Kantor Pertanahan Kabupaten / Kota Wonosobo ttd</p>
<p>d) DASAR PENDAFTARAN 1. Daftar Isian 202 Tgl. No. 2. Surat Keputusan Kakantah Tgl. 17/12/2021 Kab. Wonosobo No. 00146/SKHP/BPN-11.25/XII/2021 3. Permohonan Pemecahan / Pemisahan / Penggabungan bidang Tgl. No.</p>	<p>SIYAMTO, A.Ptnh., M.Si. NIP 19690718 198903 1 003 h) PENERBITAN SERTIPIKAT Wonosobo, 31/12/2021 Kepala Kantor Pertanahan Kabupaten / Kota Wonosobo ✓</p>
<p>e) SURAT UKUR Tgl. 31/12/2021 No. 00259/Sambek/2021 Luas : 746 M²</p>	<p>SIYAMTO, A.Ptnh., M.Si. NIP 19690718 198903 1 003</p>
<p>i) PENUNJUK - Dipergunakan untuk Jalan. - Hak Pakai ini tidak boleh dipergunakan untuk tujuan lain / dialihkan haknya tanpa persetujuan tertulis dari Kepala Kantor Pertanahan Kabupaten Wonosobo.</p>	



1 1 • 2 5 • 0 9 • 0 6 • 4 • 0 0 0 2 5

NIB : 11250906.00830

SURAT UKUR

Nomor : 00259/Sambek/2021

SEBIDANG TANAH TERLETAK DALAM

Provinsi : **JAWA TENGAH**

Kabupaten / Kota : **WONOSOBO**

Kecamatan : **WONOSOBO**

Desa / Kelurahan : **SAMBEK**

Peta : **Pendaftaran** Nomor Peta Pendaftaran : **49.1-36.068-06-1**

Lembar : **Kotak : A1**

Keadaan Tanah : **Sebidang tanah dipergunakan untuk jalan**

Tanda-tanda batas : **Telah terpasang sesuai dengan Peraturan Pemerintah Nomor 24 Tahun 1997 jo Peraturan**


Menteri Negara Agraria/ Kepala Badan Pertanahan Nasional Nomor 3 Tahun 1997 Pasal 22 Ayat 1.

Luas : **746 m2 (Tujuh Ratus Empat Puluh Enam Meter Persegi)**

Penunjukan dan penetapan batas : **Batas-batas ditunjukkan oleh :**

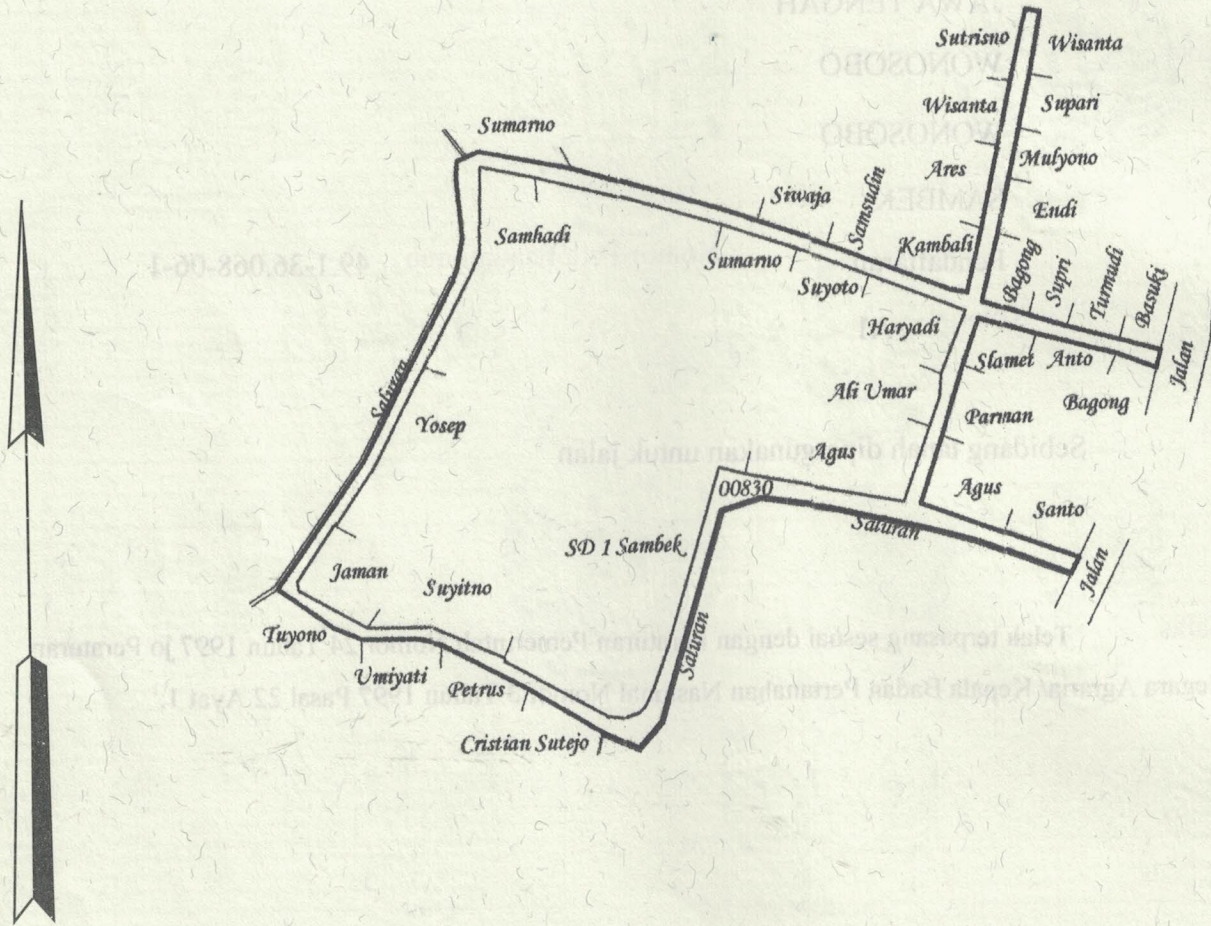
ONE ANDANG WARDOYO (pemohon/ kuasa pemohon) dan disetujui oleh pihak-pihak berbatasan.

Ditetapkan dan diukur oleh Widodo Juniarto, SH



1000

SKALA 1 :



Koordinat Titik Tengah : $X=243538.7548$ $Y=685579.3149$

PENJELASAN :

batas tanah ini

Hal lain - lain:

Surat Ukur ini merupakan kutipan dari peta bidang nomor 54/2021 NIB 11.25.09.06.00830

Tanggal 06/01/2021 desa/kelurahan Sambek

Daftar Isian 303 tgl. 17/12/2021

No. 10004/2021

Daftar Isian 302 tgl.

No.

Daftar Isian 307 tgl. 31/12/2021

No. 129213/2021

Tanggal Penomoran Surat Ukur

UNTUK SERTIPIKAT

Wonosobo, 31/12/2021

Wonosobo, 31/12/2021

Kepala Seksi Survei dan Pemetaan.
Kepala Seksi Infrastruktur Pertanian

Kantor Pertanian
Kabupaten / Kota


Wonosobo

ttd

SARITUNG, A.Pth., MM

NIP 196906051989031004

Kepala Kantor Pertanian
Kabupaten / Kota
Wonosobo
SIYAMTO, A.Pth., M.Si.
NIP 19690718 198903 1 003



Lihat Surat Ukur
Pemisahan
Penggabungan
Pengganti

Nomor :

Nomor Hak :

Dikeluarkan Surat Ukur		Luas	Nomor Hak	Sisa luas
Tanggal	Nomor			
Koordinat Titik Tengah : X=243538.7548 Y=685579.3149				

Sisnya diuraikan dalam Surat Ukur Nomor : Nomor Hak :