


BADAN PERTANAHAN NASIONAL REPUBLIK INDONESIA



SERTIPIKAT (TANDA BUKTI HAK)

KANTOR PERTANAHAN
KABUPATEN / ~~KOTA~~

WONOSOBO

1	1	•	2	5	•	0	9	•	0	6	•	4	•	0	0	0	1	8
---	---	---	---	---	---	---	---	---	---	---	---	---	---	---	---	---	---	---

SKPD Kabupaten PZ. TK

BADAN PERTANAHAN NASIONAL REPUBLIK INDONESIA



BPN RI

SERTIPIKAT

HAK : **PAKAI** No. **18**

PROVINSI : JAWA-TENGAH
KABUPATEN / KOTA : WONOSOBO
KECAMATAN : WONOSOBO
DESA / KELURAHAN : SAMBEK

DAFTAR ISIAN 307
No. **12929 / BPP / 2012**

DAFTAR ISIAN 208
No. **5598 / BPP / 2012**


**KANTOR PERTANAHAN
KABUPATEN / KOTA
WONOSOBO**

11 • 25 • 09 • 06 • 1 • 00018

PENDAFTARAN - PERTAMA

Halaman :

<p>a) HAK : PAKAT No. : 18 Desa / Kel. : SAMBEK Tgl. berakhirnya hak : Untuk jangka Waktu Selama Dipergunakan</p>	<p>f) NAMA PEMEGANG HAK PEMERINTAH KABUPATEN WONOSOBO Tanggal lahir / akta pendirian</p>
<p>b) NIB 11.25.09.06.00319 Letak Tanah SAMBEK</p>	
<p>c) ASAL HAK 1. Konversi 2. Pemberian hak dan tanah Negara Kas Desa C.155 P15 D.1 3. Pemecahan / Pemisahan / Penggabungan bidang</p>	<p>g) PEMBUKUAN Wonosobo, 03. 09 - 2012, Kepala Kantor Pertanahan Kabupaten / Kota Wonosobo ttd</p>
<p>d) DASAR PENDAFTARAN 1. Daftar Isian 202 Tgl. No.</p>	<p>SUCENG PURWADI, A. Pmh, M.Si NIP 19630721 198403 1 003</p>
<p>2. Surat Keputusan Kab. Wonosobo Tgl. 21-06-2012 No. Kab. Wonosobo 6-530.2-11.25-3-2012 3. Permohonan Pemecahan / Pemisahan / Penggabungan bidang Tgl. No.</p>	<p>h) PENERBITAN SERTIPIKAT Wonosobo 03 - 09 - 2012, Kepala Kantor Pertanahan Kabupaten / Kota Wonosobo</p>
<p>e) SURAT UKUR Tgl. 31-07-2012 No. 00010/Sambek/2012 Luas. 326 m²</p>	<p>SUCENG PURWADI, A. Pmh, M.Si NIP 19630721 198403 1 003</p>
<p>i) PENUNJUK Digunakan untuk TK Peristiwa</p>	



BO 702295

11.25.09.06.4.00018

DAFTAR ISIAN 207

NIB : 11.25.09.06.00319

SURAT UKUR

Nomor : 00010/Sambek/2012

SEBIDANG TANAH TERLETAK DALAM

Provinsi : Jawa Tengah
 Kabupaten / Kota : Wonosobo
 Kecamatan : Wonosobo
 Desa / Kelurahan : Sambek
 Peta : Pendaftaran Nomor Peta Pendaftaran : 49.1-36.068-06-1
 Lembar : Kotak : B3

Keadaan Tanah : Sebidang tanah perumahan diatasnya berdiri TK. Pertiwi.


Tanda-tanda batas : Telah terpasang sesuai dengan Peraturan Pemerintah Nomor 24 Tahun 1997 jo Peraturan

Menteri Negara Agraria/ Kepala Badan Pertanahan Nasional Nomor 3 Tahun 1997 Pasal 22 Ayat 1.

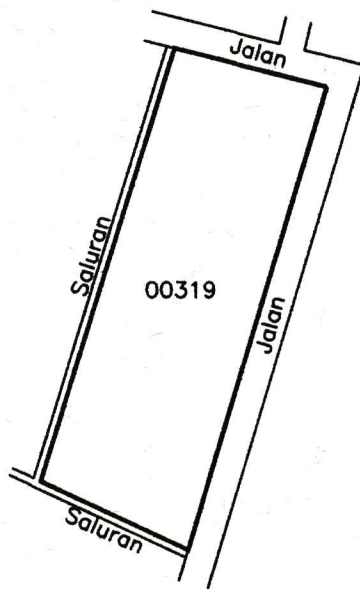
Luas : 326 m². (Tiga Ratus Dua Puluh Enam Meter Persegi.)

Penunjukan dan penetapan batas : Batas-batas ditunjukkan oleh :

DYAH RETNO SULISTYOWATI, S. STP (pemohon/ kuasa pemohon) dan disetujui oleh pihak-pihak berbatasan. Ditetapkan dan diukur oleh Sudyono, S.SiT.



SKALA 1 : 500



Koordinat titik tengah : 243605,685714

PENJELASAN : batas tanah ini

