

BADAN PERTANAHAN NASIONAL REPUBLIK INDONESIA



SERTIPIKAT (TANDA BUKTI HAK)


KANTOR PERTANAHAN
KABUPATEN / KOTA

WONOSOBO

11 • 25 • 09 • 06 • 4 • 00019

SKPD dik. pada 12 2011 500000

BADAN PERTANAHAN NASIONAL REPUBLIC INDONESIA



SERTIPIKAT

HAK : **PAKAI** No. **19**

PROVINSI : **JAWA - TENGAH**

KABUPATEN / KOTA : **WONOSOBO**

KECAMATAN : **WONOSOBO**

DESA / KELURAHAN : **SAMBEK**

KANTOR PERTANAHAN
KABUPATEN / KOTA

WONOSOBO


DAFTAR ISIAN 307
No. **12920 / BPN / 2012**
DAFTAR ISIAN 208
No. **5599 / BPN / 2012**

11.25.09.06.4.00019

PENDAFTARAN - PERTAMA

Halaman :

<p>a) HAK : MILIK No. : 19 Desa / Kel. : SAMBEK Tgl. berakhirnya hak : Untuk Jangka Waktu Selama Dipergunakan</p>	<p>f) NAMA PEMEGANG HAK PEMERINTAH KABUPATEN WONOSOBO Tanggal lahir / akta pendirian</p>
<p>b) NIB 11.25.09.06.00326 Letak Tanah SAMBEK</p>	
<p>c) ASAL HAK 1. Konversi 2. Pemberian hak dan tanah Negara Bengkulu Kepala Desa C 015 P 17 a S I 3. Pemecahan / Pemisahan / Penggabungan bidang</p>	<p>g) PEMBUKUAN Wonosobo, 03. 09. 2012 Kepala Kantor Pertanahan Kabupaten / Kota Wonosobo ttd</p>
<p>d) DASAR PENDAFTARAN 1. Daftar Isian 202 Tgl. No. 2. Surat Keputusan Kakantah Tgl. 21-06-2012 Kab Wonosobo No. 6-530.2-11.25-1-2012 3. Permohonan Pemecahan / Pemisahan / Penggabungan bidang Tgl. No.</p>	<p>SUGENG PURWADI, A. Pmh, M.Si NIP 19630721 198403 1 003 h) PENERBITAN SERTIPIKAT Wonosobo 03. 09. 2012 Kepala Kantor Pertanahan Kabupaten / Kota Wonosobo</p>
<p>e) SURAT UKUR Tgl. 31-07-2012 No. 00011/Sambek/2012 Luas. 1.364</p>	<p>SUGENG PURWADI, A. Pmh, M.Si NIP 19630721 198403 1 003</p>
<p>i) PENUNJUK digunakan untuk SD I Sambek</p>	



11 • 25 • 09 • 06 • 4 • 00019

NIB : 11.25.09.06.00326

SURAT UKUR

Nomor : 00011/Sambek/2012

SEBIDANG TANAH TERLETAK DALAM

Provinsi : Jawa Tengah
Kabupaten / Kota : Wonosobo
Kecamatan : Wonosobo
Desa / Kelurahan : Sambek
Peta : Pendaftaran Nomor Peta Pendaftaran : 49.1-36.068-06-1
Lembar : Kotak : A2

Keadaan Tanah : Sebidang tanah perumahan diatasnya berdiri SD 1 Sambek.

Tanda-tanda batas : Telah terpasang sesuai dengan Peraturan Pemerintah Nomor 24 Tahun 1997 jo Peraturan

Menteri Negara Agraria/ Kepala Badan Pertanahan Nasional Nomor 3 Tahun 1997 Pasal 22 Ayat 1.

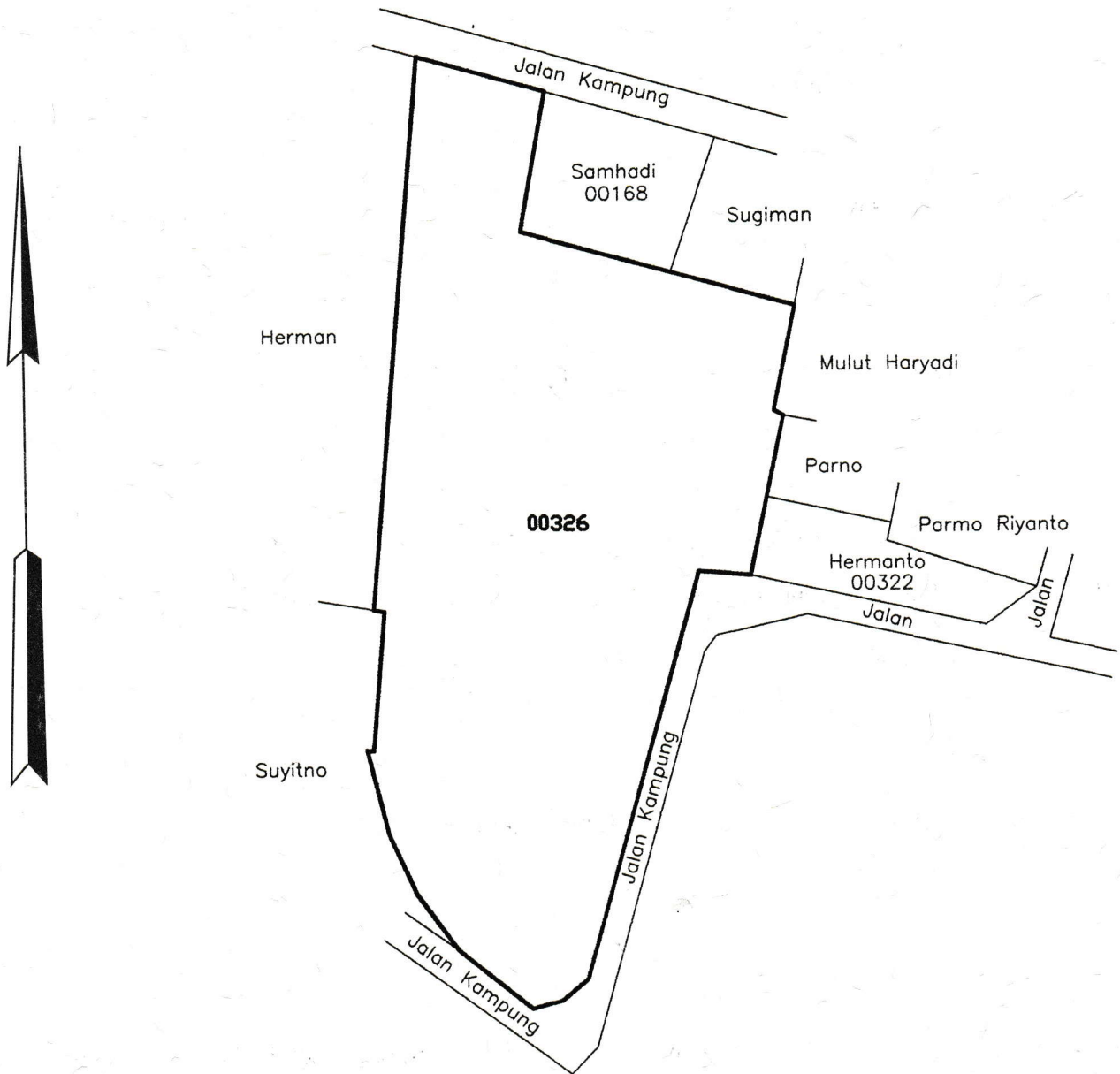
Luas : 1.364 m². (Seribu Tiga Ratus Enam Puluh Empat Meter Persegi.)

Penunjukan dan penetapan batas : Batas-batas ditunjukkan oleh :

DYAH RETNO SULISTYOWATI, S. STP (pemohon/ kuasa pemohon) dan disetujui oleh pihak-pihak berbatasan. Ditetapkan dan diukur oleh Sudiyono, S.SiP.



SKALA 1 : 500



Koordinat titik tengah : 243556,685609

PENJELASAN : batas tanah ini

