


BADAN PERTANAHAN NASIONAL REPUBLIK INDONESIA



Handwritten signature



SERTIPIKAT (TANDA BUKTI HAK)

**KANTOR PERTANAHAN
KABUPATEN / KOTA**

WONOSOBO

11 • 25 • 09 • 06 • 4 • 000016

Handwritten signature

Handwritten signature

BADAN PERTANAHAN NASIONAL REPUBLIK INDONESIA



SERTIPIKAT

HAK SISA: **MILIK PAKAI** No. **00016**

PROVINSI : JAWA - TENGAH
KABUPATEN / KOTA : WONOSOBO
KECAMATAN : WONOSOBO
DESA / KELURAHAN : SAMBEK

DAFTAR ISIAN 307
No. **7197/BPN/2012**
DAFTAR ISIAN 208
No. **2425/BPN/2012**

**KANTOR PERTANAHAN
KABUPATEN / KOTA
WONOSOBO**

11 • 25 • 09 • 06 • 4 • 00016

PENDAFTARAN - PERTAMA

Halaman :

<p>a) HAK : PAKAI</p> <p>No. : 00016.</p> <p>Desa / Kel. : SAMBEK</p> <p>Tgl. berakhirnya hak : Untuk jangka waktu selama dipergunakan</p>	<p>d) NAMA PEMEGANG HAK</p> <p style="text-align: center;">PEMERINTAH KABUPATEN WONOSOBO</p> <p style="text-align: center;">Tanggal lahir / akta pendirian</p>
<p>b) NIB 11.25.09.06.00321</p> <p>Letak Tanah SAMBEK</p>	<p>g) PEMBUKUAN</p> <p style="text-align: center;">Wonosobo, 28-5-2012</p> <p style="text-align: center;">Kepala Kantor Pertanahan Kabupaten / Kota Wonosobo</p>
<p>c) ASAL HAK</p> <p>1. Konversi</p> <p>2. Pemberian hak Tanah Negara Dan tanah negara bekas Kas Desa C. 393</p> <p>3. Pemecahan / Pemisahan / Penggabungan bidang</p>	<p style="text-align: center;">RPNRI</p> <p style="text-align: center;">ttd</p>
<p>d) DASAR PENDAFTARAN</p> <p>1. Daftar Isian 202</p> <p>Tgl. No. Kakartah</p> <p>2. Surat Keputusan Kah Wonosobo</p> <p>Tgl. 19-04-2012</p> <p>No. 3-530.2-11.25-2012</p> <p>3. Permohonan Pemecahan / Pemisahan / Penggabungan bidang</p> <p>Tgl. No.</p>	<p style="text-align: center;">SUGENG PURWADI, A.Ptuh, MSi</p> <p style="text-align: center;">NIP 19630721 198403 1 003</p>
<p>e) SURAT UKUR</p> <p>Tgl. 08-05-2012</p> <p>No. 00007/Sambek/2012</p> <p>Luas. 195 m²</p>	<p>h) PENERBITAN SERTIPIKAT</p> <p style="text-align: center;">Wonosobo, 28-5-2012</p> <p style="text-align: center;">Kepala Kantor Pertanahan Kabupaten / Kota Wonosobo</p>
<p>i) PENUNJUK</p> <p style="text-align: center;">Digunakan untuk Kantor Perpustakaan</p> <p style="text-align: center;">Hak Pakai ini tidak boleh digunakan untuk tujuan lain, dialihkan haknya tanpa ijin tertulis dari Kepala Kantor Pertanahan Kabupaten Wonosobo</p>	<p style="text-align: center;">SUGENG PURWADI, A.Ptuh, MSi</p> <p style="text-align: center;">NIP 19630721 198403 1 003</p>



BL 648604

DAFTAR ISIAN 207

11.25.09.06.4.00016

NIB : 11.25.09.06.00321

SURAT UKUR

Nomor : 00007/Sambek/2012

SEBIDANG TANAH TERLETAK DALAM

- Provinsi : Jawa Tengah
Kabupaten / Kota : Wonosobo
Kecamatan : Wonosobo
Desa / Kelurahan : Sambek

- Peta : Pendaftaran Nomor Peta Pendaftaran 49.1-36.068-06-1
Lembar : Kotak A2

Keadaan Tanah : perumahan
Sebidang tanah yang dipergunakan untuk Kantor Perpustakaan.


Tanda-tanda batas : Telah terpasang sesuai dengan Peraturan Pemerintah Nomor 24 Tahun 1997 jo Peraturan

Menteri Negara Agraria / Kepala Badan Pertanahan Nasional Nomor 3 Tahun 1997 Pasal 22 Ayat 1.

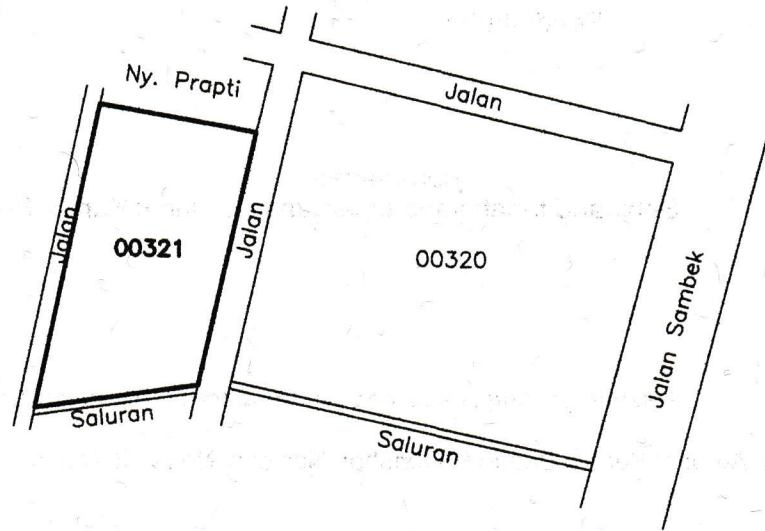
Luas : 195 m2 (Seratus Sembilan Puluh Lima Meter Persegi.)

Penunjukan dan penetapan batas : Batas-batas ditunjukkan oleh :

DYAH RETNO SULISTYOWATI, SSTP (pemohon / kuasa pemohon) dan disetujui oleh pihak-pihak berbatasan. Ditetapkan dan diukur oleh Sudiyono, S.Sit.



SKALA 1 : 500



Koordinat titik tengah : 243610,685665

PENJELASAN : batas tanah ini

Hal lain - lain : Surat Ukur ini merupakan kutipan dari Peta Bidang tanggal 10 - 01 - 2012

NIB 11.25.09.06.00321

Daftar Isian 303 tgl. 27/04/2012 No. 2084/2012

Daftar Isian 302 tgl. - No. -

Daftar Isian 307 tgl. 08/05/2012 No. 5907/2012

Tanggal Penomoran Surat Ukur

UNTUK SERTIPIKAT Wonosobo 08/05/2012

Wonosobo 28-5-2012 Plt. Kepala Seksi Survei, Pengukuran dan Pemetaan



Kantor Pertanahan Kabupaten / Kota Wonosobo

SUGENG PURWADI, A.Ptnh.M.Si. KARJONO, A.Ptnh. NIP 19630721 198403 1 003 NIP 19621120 198203 1 001

Pemisahan Lihat surat ukur Penggabungan Pengganti Nomor : Nomor hak :

Table with 4 columns: Dikeluarkan surat ukur, Tanggal, Nomor, Luas, Nomor hak, Sisa luas. The table contains multiple rows of data, but the content is mostly illegible due to the background watermark and low resolution.

Sisanya diuraikan dalam surat ukur Nomor : Nomor hak :