


# BADAN PERTANAHAN NASIONAL REPUBLIK INDONESIA



## SERTIPIKAT (TANDA BUKTI HAK)


KANTOR PERTANAHAN  
KABUPATEN / ~~KOTA~~

WONOSOBO

11 • 25 • 09 • 06 • 4 • 00017

SKPD kel Sambora

# BADAN PERTANAHAN NASIONAL REPUBLIK INDONESIA



BPN RI

## SERTIPIKAT

HAK : PAKAI No. 17.

PROVINSI : JAWA TENGAH

KABUPATEN / ~~KOTA~~ : WONOSOBO

KECAMATAN : WONOSOBO

~~DESA~~ / KELURAHAN : SAMBEK

DAFTAR ISIAN 307  
No. 12928/BPT/12.

DAFTAR ISIAN 208  
No. 5597/BPT/12.


KANTOR PERTANAHAN  
KABUPATEN / ~~KOTA~~

WONOSOBO

11.25.09.06.4.00017

**PENDAFTARAN - PERTAMA**

Halaman.:

<p>a) HAK : <b>PAKAI</b>                  No. : <b>17</b>                  Desa / Kel. : <b>SAMBEK</b>                  Tgl. berakhirnya hak :                  Untuk Jangka Waktu Selama Dipergunakan</p>	<p>f) NAMA PEMEGANG HAK  <b>PEMERINTAH KABUPATEN WONOSOBO</b>                  Tanggal lahir / akta pendirian</p>
<p>b) NIB <b>11.25.09.06.00320</b>                  Letak Tanah  <b>SAMBEK</b></p>	
<p>c) ASAL HAK                  1. <del>Konversi</del>                  2. Pemberian hak                  dari tanah negara kas desa                  C. 393 P.21 B.1 S.III ↓                  3. Pemecahan / Pemisahan /                  Penggabungan bidang</p>	<p>g) PEMBUKUAN                  Wonosobo, <b>03-09-2012,</b>                  Kepala Kantor Pertanahan                  Kabupaten / <del>Kota</del>                  Wonosobo                  ttd</p>
<p>d) DASAR PENDAFTARAN                  1. Daftar Isian 202                  Tgl.                  No.                  2. Surat Keputusan <sup>Kakantah</sup>  <sup>Kab. Wonosobo</sup>                  Tgl. <b>21-06-2012</b>                  No. <b>6-530.2-11.25-3-2012</b>                  3. Permohonan Pemecahan /                  Pemisahan / Penggabungan bidang                  Tgl.                  No.</p>	<p><b>SUGENG PURWADI, A.Pth, M.Si</b>                  NIP <b>19630721 198403 1 003</b>                  h) PENERBITAN SERTIPIKAT                  Wonosobo <b>03-09-2012,</b>                  Kepala Kantor Pertanahan                  Kabupaten / <del>Kota</del>                  Wonosobo</p>
<p>e) SURAT UKUR                  Tgl. <b>31-07-2012</b>                  No. <b>00009/Sambek/2012</b>                  Luas. <b>516 m<sup>2</sup></b></p>	<p>  <b>SUGENG PURWADI, A.Pth, M.Si</b> ↓                  NIP <b>19630721 198403 1 003</b></p>
<p>i) PENUNJUK                  Digunakan Untuk Kantor Kelurahan</p>	

11.25.09.06.4.00017

NIB : 11.25.09.06.00320

**SURAT UKUR**

Nomor : 00009/Sambek/2012

**SEBIDANG TANAH TERLETAK DALAM**

Provinsi : Jawa Tengah

Kabupaten / ~~Kota~~ : Wonosobo

Kecamatan : Wonosobo

Desa / Kelurahan : Sambek

Peta : Pendaftaran Nomor Peta Pendaftaran : 49.1-36.068-06-1

Lembar : Kotak : B2


Keadaan Tanah : Sebidang tanah perumahan di atasnya berdiri Kantor Kelurahan.

Tanda-tanda batas : Telah terpasang sesuai dengan Peraturan Pemerintah Nomor 24 Tahun 1997 jo Peraturan Menteri Negara Agraria/ Kepala Badan Pertanahan Nasional Nomor 3 Tahun 1997 Pasal 22 Ayat 1.

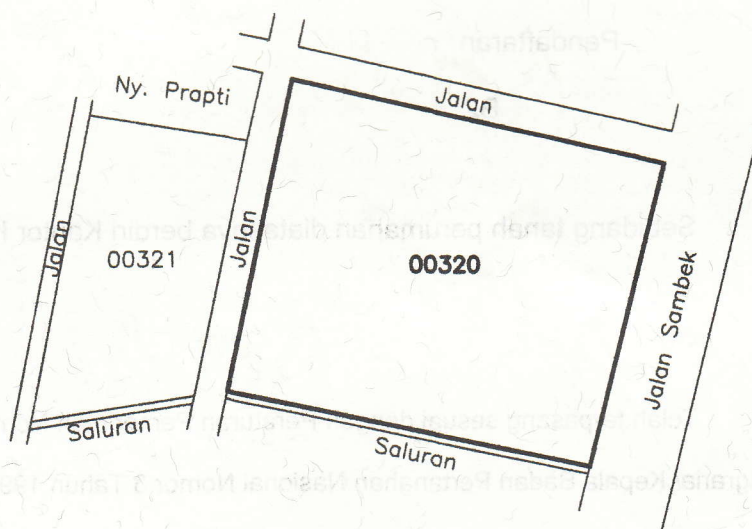
Luas : 516 m<sup>2</sup>. (Lima Ratus Enam Belas Meter Persegi.)

Penunjukan dan penetapan batas : Batas-batas ditunjukkan oleh :

DYAH RETNO SULISTYOWATI, S. STP (pemohon/ kuasa pemohon) dan disetujui oleh pihak-pihak berbatasan. Ditetapkan dan diukur oleh Sudiyono, S.SiT.



SKALA 1 : ..... 500



Koordinat titik tengah : 243610,685665

PENJELASAN : ..... batas tanah ini

