


# BADAN PERTANAHAN NASIONAL REPUBLIK INDONESIA



## SERTIPIKAT (TANDA BUKTI HAK)




**KANTOR PERTANAHAN  
KABUPATEN / KOTA**

**WONOSOBO**

11 • 25 • 09 • 06 • 4 • 00004

# BADAN PERTANAHAN NASIONAL REPUBLIK INDONESIA



BPN RI

## SERTIPIKAT

HAK : **PAKAW** No. **00004**

**PROVINSI** : **JAWA TENGAH**  
**KABUPATEN / KOTA** : **WONOSOBO**  
**KECAMATAN** : **WONOSOBO**  
**DESA / KELURAHAN** : **SAMBEK**

**KANTOR PERTANAHAN  
KABUPATEN / KOTA**

**WONOSOBO**

DAFTAR ISIAN 307

No. **4059 / BPN / 2011**

DAFTAR ISIAN 208

No. **2366 / BPN / 2011**

11 • 25 • 09 • 06 • 4 • 00004

**PENDAFTARAN - PERTAMA**

Halaman :

<p>a) HAK : <b>PAKAI</b>                  No. : <b>00004</b>                  Desa / Kel. : <b>SAMBEK</b>                  Tgl. berakhirnya hak :  <b>Jatuh jangka waktu selama digergewakan</b></p>	<p>f) NAMA PEMEGANG HAK  <b>PEMERINTAH KABUPATEN WONOSOBO</b>                  Tanggal lahir / akta pendirian</p>
<p>b) NIB <b>11.25.09.06.00273</b>                  Letak Tanah  <b>SAMBEK</b></p>	
<p>c) ASAL HAK                  1. <b>Konversi</b>                  2. <b>Pemberian hak</b> <b>PAKAI</b>                  3. <b>Pemecahan / Pemisahan / Penggabungan bidang</b></p>	<p>g) PEMBUKUAN  <b>Wonosobo</b> <b>20 - 4 - 2011</b>                  Kepala Kantor Pertanahan                  Kabupaten / Kota <b>Wonosobo</b>  <b>BPN RI</b>                  ttd</p>
<p>d) DASAR PENDAFTARAN                  1. <b>Daftar Isian 202</b>                  Tgl.                  No.                  2. <b>Surat Keputusan</b> <b>Peraturan</b>                  Tgl. <b>21-07-2011</b>                  No. <b>9530/21/2011/4/2011</b>                  3. <b>Permohonan Pemecahan / Pemisahan / Penggabungan bidang</b>                  Tgl.                  No.</p>	<p>h) PENERBITAN SERTIPIKAT  <b>Wonosobo</b> <b>20 - 4 - 2011</b>                  Kepala Kantor Pertanahan                  Kabupaten / Kota  <b>TOLUWATI, SK</b>                  NIP <b>19631119 199003 2 001</b></p>
<p>e) SURAT UKUR                  Tgl. <b>20/04/2011</b>                  No. <b>00015/25/002/2011</b>                  Luas. <b>10,583</b></p>	<p>                  NIP <b>19631119 199003 2 001</b></p>
<p>i) PENUNJUK  <b>Digunakan untuk Pertanahan</b></p>	

BJ 296101

DAFTAR ISIAN 207

11 • 25 • 09 • 06 • 4 • 00004

NIB : 11.25.09.06.00275

**SURAT UKUR**

Nomor : 00016/Sambek/2011

**SEBIDANG TANAH TERLETAK DALAM**

Provinsi : Jawa Tengah

Kabupaten / Kota : Wonosobo

Kecamatan : Wonosobo

Desa / Kelurahan : Sambek

Peta : Pendaftaran Nomor Peta Pendaftaran : 49.1-36.068-06-4

Lembar : Kotak : A1

Keadaan Tanah : Sebidang tanah pertanian.

Tanda-tanda batas : Telah terpasang sesuai dengan Peraturan Pemerintah Nomor 24 Tahun 1997 jo Peraturan

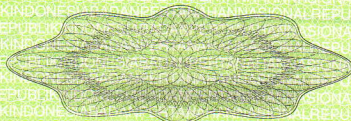
Menteri Negara Agraria/ Kepala Badan Pertanahan Nasional Nomor 3 Tahun 1997 Pasal 22 Ayat 1.

Luas : 10.383 m<sup>2</sup>. (Sepuluh Ribu Tiga Ratus Delapan Puluh Delapan Meter Persegi.)

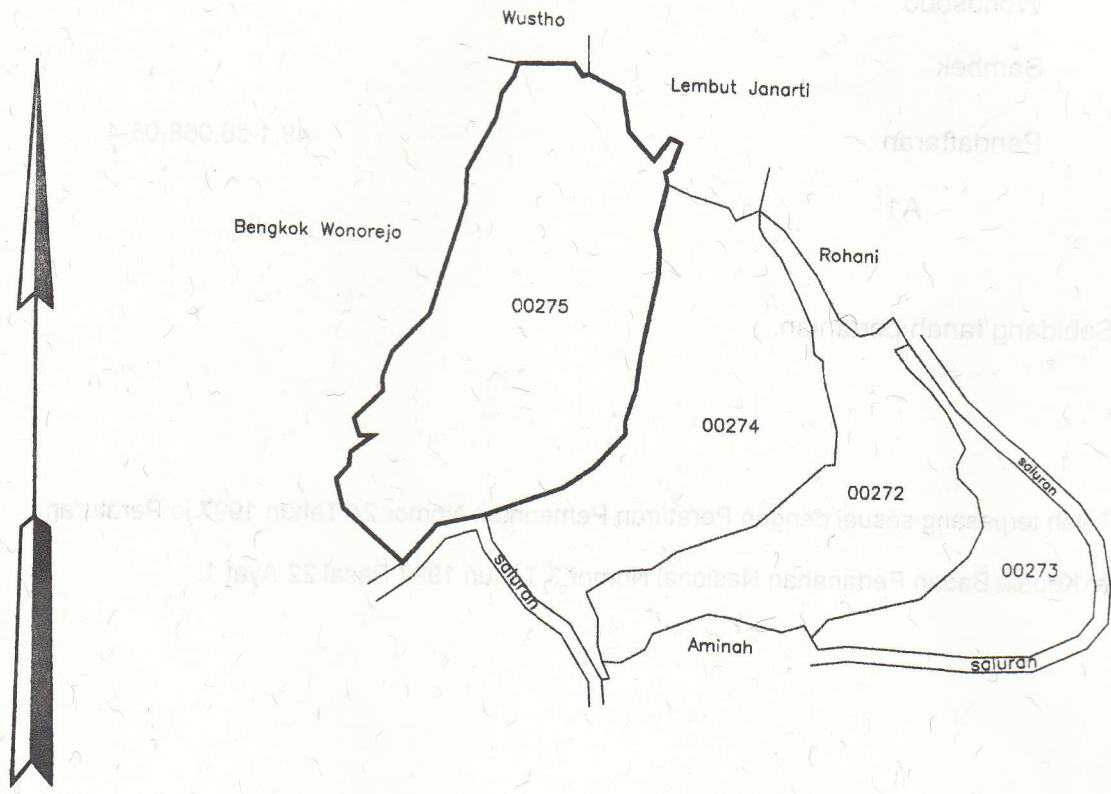
Penunjukan dan penetapan batas : Batas-batas ditunjukkan oleh :

**DYAH RETNO SULISTYOWATI (pemohon/ kuasa pemohon).** dan disetujui oleh pihak-pihak berbatasan.

Ditetapkan dan diukur oleh



SKALA 1 : ..... 2500



PENJELASAN : ..... batas tanah ini

