

BADAN PERTANAHAN NASIONAL REPUBLIK INDONESIA



SERTIPIKAT (TANDA BUKTI HAK)




**KANTOR PERTANAHAN
KABUPATEN / KOTA**

WONOSOBO

11 • 25 • 09 • 06 • 4 • 000 14

BADAN PERTANAHAN NASIONAL REPUBLIK INDONESIA



BPN RI

SERTIPIKAT

HAK : **PAKAI** No. **00014**

PROVINSI : **JAWA - TENGAH**

KABUPATEN / KOTA : **WONOSOBO**

KECAMATAN : **WONOSOBO**

~~DESA~~ / KELURAHAN : **SAMBEK**

KANTOR PERTANAHAN
KABUPATEN / KOTA

WONOSOBO

DAFTAR ISIAN 307

No. **17516/BPN/2011**


DAFTAR ISIAN 208

No. **8967/BPN/2011**

11.25.09.06.4.00014.

PENDAFTARAN - PERTAMA

Halaman :

| | |
|---|---|
| <p>a) HAK : PAKAI No. : 0004 Desa/ Kel. : SAMBEK Tgl. berakhirnya hak : Untuk jangka waktu selama dipergunakan</p> | <p>f) NAMA PEMEGANG HAK PEMERINTAH KABUPATEN WONOSOBO BERKEDUDUKAN DI WONOSOBO Tanggal lahir / akta pendirian</p> |
| <p>b) NIB 11.25.09.06.00267 Letak Tanah SAMBEK</p> | |
| <p>c) ASAL HAK 1. Konversi 2. Pemberian hak Tanah Negara PAKAI Dan C.1 P.5 S.H Bengkulu Lurah 3. Pemecahan / Pemisahan / Penggabungan bidang</p> | <p>g) PEMBUKUAN Wonosobo 19 - 10 - 2011 Kepala Kantor Pertanahan Kabupaten / Kota Wonosobo BNPRI ttd</p> |
| <p>d) DASAR PENDAFTARAN 1. Daftar Isian 202 Tgl. No. 2. Surat Keputusan Kakantah Kab Wonosobo Tgl. 05-10-2011 No. 12-530.2-11.25-4-2011 3. Permohonan Pemecahan / Pemisahan / Penggabungan bidang Tgl. No.</p> | <p>SUGENG PURWADI, A.Pmh, MSI NIP 19630721 198403 1 003 h) PENERBITAN SERTIPIKAT Wonosobo 19 - 10 - 2011 Kepala Kantor Pertanahan Kabupaten / Kota Wonosobo</p> |
| <p>e) SURAT UKUR Tgl. 06-10-2011 No. 00029/SambeK/2011 Luas. 8.560 m²</p> | <p>SUGENG PURWADI, A.Pmh, MSI NIP 19630721 198403 1 003</p> |
| <p>i) PENUNJUK Digunakan untuk Pertanian Hak Pakai ini tidak boleh digunakan untuk tujuan lain / dialihkan haknya, tanpa ijin tertulis dari Kepala Kantor Pertanahan Kabupaten Wonosobo</p> |  |

BJ 471958

11.25.09.06.4.00014

DAFTAR ISIAN 207

NIB : 11.25.09.06.00267

SURAT UKUR

Nomor : 00029/Sambek/2011

SEBIDANG TANAH TERLETAK DALAM

Provinsi : Jawa Tengah

Kabupaten / Kota : Wonosobo

Kecamatan : Wonosobo

Desa / Kelurahan : Sambek

Peta : Pendaftaran Nomor Peta Pendaftaran : 49.1-36.068-01-9

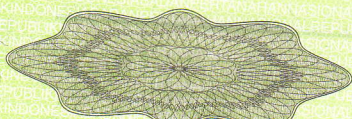
Lembar : Kotak : A4

Kadaan Tanah : Sebidang tanah pertanian.

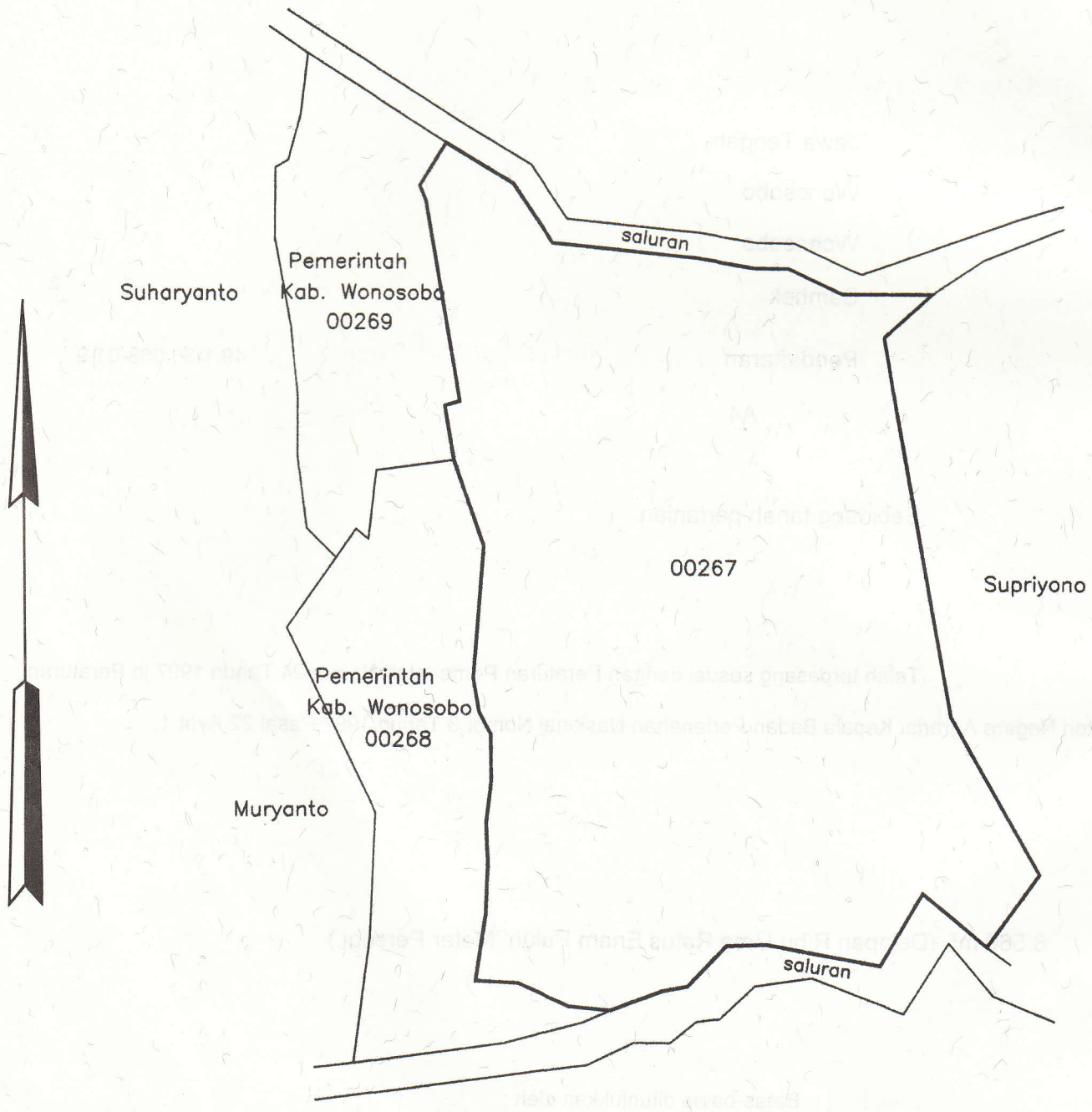
Tanda-tanda batas : Telah terpasang sesuai dengan Peraturan Pemerintah Nomor 24 Tahun 1997 jo Peraturan Menteri Negara Agraria/ Kepala Badan Pertanahan Nasional Nomor 3 Tahun 1997 Pasal 22 Ayat 1.

Luas : 8.560 m². (Delapan Ribu Lima Ratus Enam Puluh Meter Persegi.)

Penunjukan dan penetapan batas Batas-batas ditunjukkan oleh :
DYAH RETNO SULISTYOWATI, SE (pemohon/ kuasa pemohon) dan disetujui oleh pihak-pihak berbatasan.
Ditetapkan dan diukur oleh Sadiyono, S.Sit.



SKALA 1 : 1000



PENJELASAN : batas tanah ini

