

1(12)

BADAN PERTANAHAN NASIONAL REPUBLIK INDONESIA




SERTIPIKAT (TANDA BUKTI HAK)

KANTOR PERTANAHAN
KABUPATEN / KOTA

WONOSOBO

11.25.09.06.4.00008

BADAN PERTANAHAN NASIONAL REPUBLIC INDONESIA



BPN RI

SERTIPIKAT

HAK : PAKAI

No. 00008

PROVINSI : JAWA - TENGAH

KABUPATEN / KOTA : WONOSOBO

KECAMATAN : WONOSOBO

DESA/ KELURAHAN : SAMBEK

**KANTOR PERTANAHAN
KABUPATEN / KOTA**


WONOSOBO

DAFTAR ISIAN 307
No. 17510/BPN/2011.
DAFTAR ISIAN 208
No. 8961/BPN/2011

11.25.09.06.A.00008

PENDAFTARAN - PERTAMA

Halaman :

<p>a) HAK : PAKAI No. : 00008 Desa / Kel. : SAMBEK Tgl. berakhirnya hak : Untuk jangka waktu selama dipergunakan</p>	<p>f) NAMA PEMEGANG HAK PEMERINTAH KABUPATEN WONOSOBO BERKEDUDUKAN DI WONOSOBO Tanggal lahir / akta pendirian</p>
<p>b) NIB 11.25.09.06.00273 Letak Tanah SAMBEK</p>	<p>g) PEMBUKUAN Wonosobo 19 - 10 - 2014 Kepala Kantor Pertanahan Kabupaten / Kota Wonosobo</p>
<p>c) ASAL HAK 1. Konversi — Tanah Negara 2. Pemberian hak PAKAI Dari C.8 P.8 S.11 Bengkok Ulu ulu 3. Pemecahan / Pemisahan / Penggabungan bidang</p>	<p>BPN RI ttd NIP 196307211984031003</p>
<p>d) DASAR PENDAFTARAN 1. Daftar Isian 202 Tgl. No. 2. Surat Keputusan Kakantah Kab. Wonosobo Tgl. 29-09-2011 No. 11-530.2-11.25.4-2011 3. Permohonan Pemecahan / Pemisahan / Penggabungan bidang Tgl. No.</p>	<p>SUGENG PURWADI, A.Pmh, Msi NIP 196307211984031003 h) PENERBITAN SERTIPIKAT Wonosobo 19 - 10 - 2011 Kepala Kantor Pertanahan Kabupaten / Kota Wonosobo</p>
<p>e) SURAT UKUR Tgl. 06-10-2011 No. 00031/Sambek/2011 Luas. 3.257 m²</p>	<p>SUGENG PURWADI, A.Pmh, Msi NIP 196307211984031003</p>
<p>i) PENUNJUK - Digunakan untuk Pertanian - Hak Pakai ini tidak boleh digunakan untuk tujuan lain / dialihkan Haknya, tanpa ini tertulis dan Kepala Kantor Pertanahan Kabupaten Wonosobo</p>	<p> SUGENG PURWADI, A.Pmh, Msi NIP 196307211984031003</p>

BJ 471950

DAFTAR ISIAN 207

11 • 25 • 09 • 06 • 4 • 00008

NIB : 11.25.09.06.00273

SURAT UKUR

Nomor : 00031/Sambek/2011

SEBIDANG TANAH TERLETAK DALAM

Provinsi : Jawa Tengah

Kabupaten / Kota : Wonosobo

Kecamatan : Wonosobo

Desa / Kelurahan : Sambek

Peta : Pendaftaran Nomor Peta Pendaftaran : 49.1-36.068-06-1

Lembar : Kotak : B5 **RPN RI**

Keadaan Tanah : Sebidang tanah pertanian.


Tanda-tanda batas : Telah terpasang sesuai dengan Peraturan Pemerintah Nomor 24 Tahun 1997 jo Peraturan Menteri Negara Agraria/ Kepala Badan Pertanahan Nasional Nomor 3 Tahun 1997 Pasal 22 Ayat 1.

Luas : 3.257 m². (Tiga Ribu Dua Ratus Lima Puluh Tujuh Meter Persegi.)

Penunjukan dan penetapan batas Batas-batas ditunjukkan oleh :


DYAH RETNO SULISTYOWATI, **SB** (pemohon/ kuasa pemohon) dan disetujui oleh pihak-pihak berbatasan.

Ditetapkan dan diukur oleh **Suliyono, S.Si.T.**



PENDAFTARAN - PERTAMA

Halaman :

<p>a) HAK : PAKAI</p> <p>No. : 00008</p> <p>Desa / Kel. : SAMBEK</p> <p>Tgl. berakhirnya hak : Untuk jangka waktu selama dipergunakan</p>	<p>f) NAMA PEMEGANG HAK PEMERINTAH KABUPATEN WONOSOBO BERKEDUDUKAN DI WONOSOBO</p> <p>Tanggal lahir / akta pendirian</p>
<p>b) NIB 11.25.09.06.00273</p> <p>Letak Tanah SAMBEK</p>	<p>g) PEMBUKUAN Wonosobo 19 - 10 - 2014 Kepala Kantor Pertanahan Kabupaten / Kota Wonosobo</p>
<p>c) ASAL HAK</p> <ol style="list-style-type: none"> 1. Konversi — Tanah Negara 2. Pemberian hak PAKAI Dari C.S P.8 SII Bengkok Ulu ulu 3. Pemecahan / Pemisahan / Penggabungan bidang 	<p>h) PENERBITAN SERTIPIKAT Wonosobo 19 - 10 - 2014 Kepala Kantor Pertanahan Kabupaten / Kota Wonosobo</p>
<p>d) DASAR PENDAFTARAN</p> <ol style="list-style-type: none"> 1. Daftar Isian 202 Tgl. 19-09-2011 No. 29-09-2011 2. Surat Keputusan Kecamatan Kab. Wonosobo Tgl. 29-09-2011 No. 11-530.2-11.25.4-2011 3. Permohonan Pemecahan / Pemisahan / Penggabungan bidang Tgl. No. 	<p>SUGENG PURWADI, A.Pmh, Msi NIP 19630721 198403 1 003</p>
<p>e) SURAT UKUR</p> <p>Tgl. 06-10-2011</p> <p>No. 00031/Sambek/2011</p> <p>Luas. 3.257 m²</p>	<p>SUGENG PURWADI, A.Pmh, Msi NIP 19630721 198403 1 003</p>
<p>i) PENUNJUK</p> <p>Digunakan untuk Pertanahan</p> <p>- Hak Pakai ini tidak boleh digunakan untuk tujuan lain / dialihkan Haknya, tanpa ijin tertulis dari Kepala Kantor Pertanahan Kabupaten Wonosobo</p>	

BJ 471950

11 • 25 • 09 • 06 • 4 • 00008

DAFTAR ISIAN 207

NIB : 11.25.09.06.00273

SURAT UKUR

Nomor : 00031/Sambek/2011

SEBIDANG TANAH TERLETAK DALAM

Provinsi : Jawa Tengah

Kabupaten / Kota : Wonosobo

Kecamatan : Wonosobo

Desa / Kelurahan : Sambek

Peta : Pendaftaran Nomor Peta Pendaftaran : 49.1-36.068-06-1

Lembar : Kotak : B5


Keadaan Tanah : Sebidang tanah pertanian

Tanda-tanda batas : Telah terpasang sesuai dengan Peraturan Pemerintah Nomor 24 Tahun 1997 jo Peraturan Menteri Negara Agraria/ Kepala Badan Pertanahan Nasional Nomor 3 Tahun 1997 Pasal 22 Ayat 1.

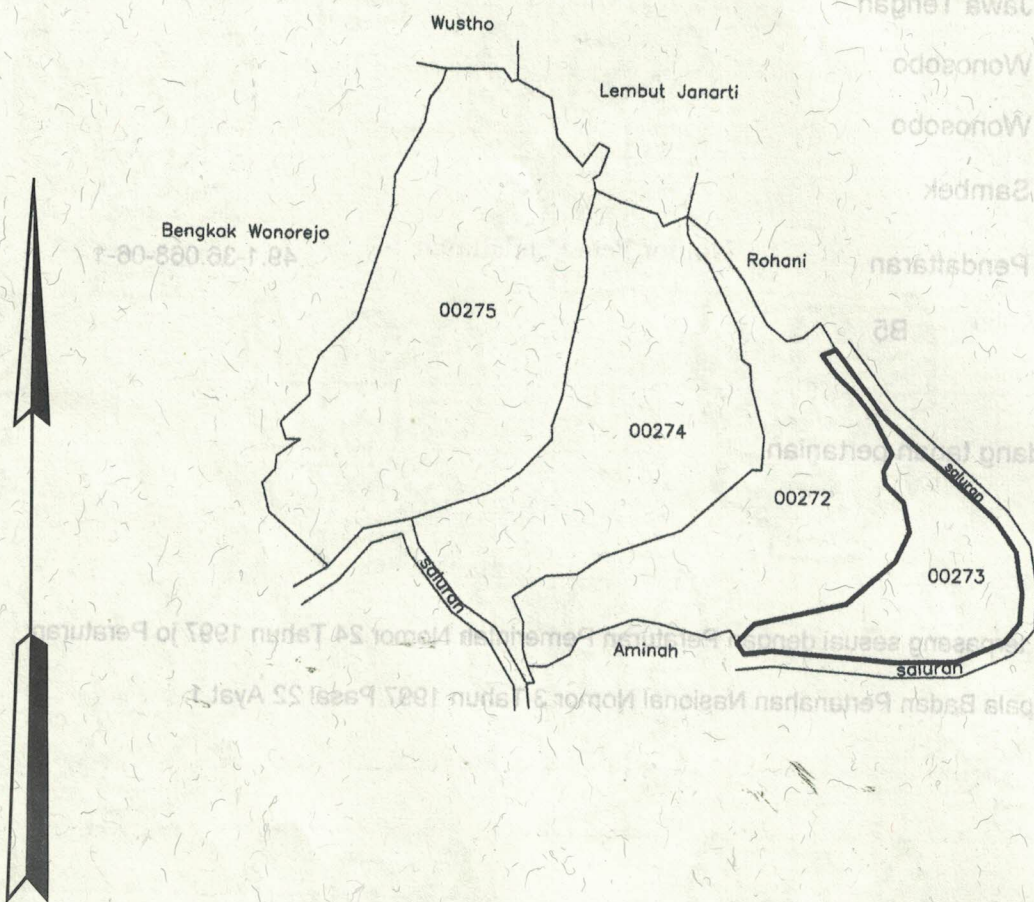
Luas : 3.257 m². (Tiga Ribu Dua Ratus Lima Puluh Tujuh Meter Persegi.)

Penunjukan dan penetapan batas Batas-batas ditunjukkan oleh : DYAH RETNO SULISTYOWATI, **SB** (pemohon/ kuasa pemohon) dan disetujui oleh pihak-pihak berbatasan.

Ditetapkan dan diukur oleh Sulyono, S.Si.T.



SKALA 1 : 2500



PENJELASAN : batas tanah ini

